

La Slovaquie

La Slovaquie est un pays d'Europe centrale, essentiellement montagneux et entouré par 5 pays à la superficie plus importante. 49.000km² pour la Slovaquie, 79.000 pour la République Tchèque (au nord-ouest), 323.000 pour la Pologne (au nord), 600.000 pour l'Ukraine (à l'est), 93.000 pour la Hongrie au sud et 84.000 pour l'Autriche (à l'ouest).



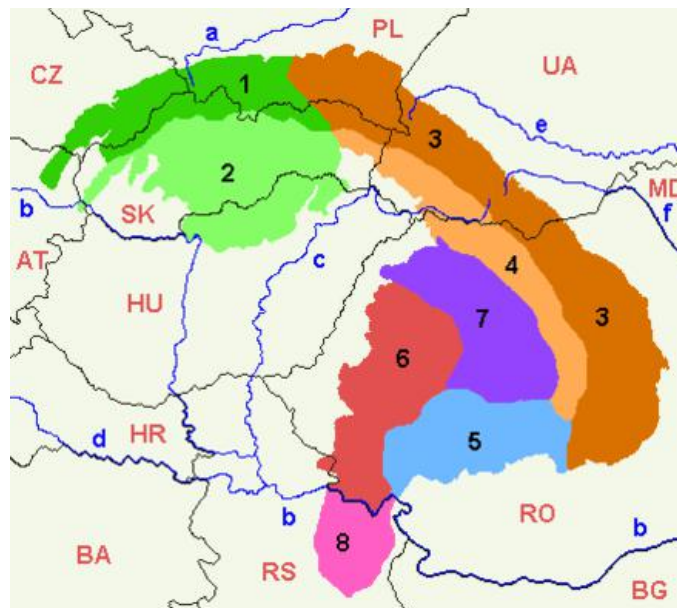
Deux dates importantes

La Slovaquie fut associée à la République Tchèque de 1918, à l'issue de la première guerre mondiale et du démantèlement de l'Empire austro-hongrois, jusqu'en 1992, après l'effondrement de l'Union soviétique. La séparation à l'amiable fut appelée 'Divorce de velours'.

La Slovaquie fait partie de l'Union Européenne depuis 2004.

Topographie

La carte ci-dessous nous montre deux choses. La Slovaquie est, après la Roumanie (53%), le deuxième pays du massif des Carpates le plus important en superficie (17%). Suivent l'Ukraine (10%) et la Pologne (9%). Les Carpates sont résiduelles dans 4 autres pays : Serbie et Hongrie (4%), République Tchèque (2%) et Autriche (moins d'1%).



Le massif occupe la majeure partie du territoire. Une carte plus précise s'impose.



On y distingue :

-Les Carpates occidentales intérieures (2 en vert clair sur la carte simplifiée ci-dessus) commencent à l'ouest avec les Petites Carpates (Malé Karpaty en slovaque) et occupent toute la partie centrale : les Petite et Grande Fatra (Malá et Veľká Fatra), les Tatras (Tatry) à la frontière polonaise, les Basses Tatras (Nízke Tatry), les Monts métallifères (Slovenské rudohorie) au centre et la Dépression de Lučenec-Košice (Juhoslovenská kotlina) au sud, à la frontière hongroise.

Le point culminant se situe dans les Tatras : Gerlachovský štít (2654m). Le mont Kriváň est moins élevé (2494m), mais il est très symbolique aux yeux des Slovaques, au point de figurer sur les pièces de 1, 2 et 5 centimes d'euro.



Gerlachovský štít, un mont en or



Stolica, point culminant des Monts Métallifères



Kriváň, un mont en argent


-Les Carpates occidentales extérieures (1 en vert foncé sur la carte simplifiée ci-dessus) suivent la frontière avec la République Tchèque et la partie occidentale de la frontière avec la Pologne, de part et d'autre des Tatras. Elles font partie des Beskides et Babia Góra (1723m) en est le point culminant.



-Les Carpates orientales passent par le nord-est du pays, extérieures (3 sur la carte ci-dessus) et intérieures (4). Les premières bordent la partie orientale de la frontière avec la Pologne et correspondent aux Basses Beskides (Nízke Beskydy). Busov en est le point culminant.

Le reste du territoire est occupé par des basses terres ('nížina' en slovaque). Sur la carte détaillée, on en compte trois :

- Záhorská nížina, au nord de Bratislava, le long des frontières avec l'Autriche et la Tchéquie,
- Podunajská nížina, la partie slovaque de la plaine du Danube,
- Východoslovenská nížina, dans le sud-est.



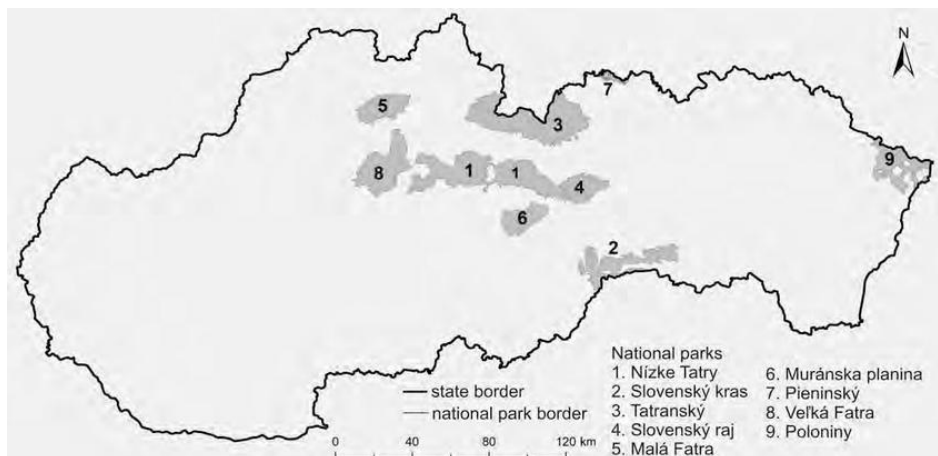
Le Danube au pied du château de Bratislava



Východoslovenská nížina

Tourisme en Slovaquie

Le pays compte 9 parcs nationaux (Národný park), dont 8 sont concentrés dans le centre :



Le Brevet les visite tous, 25% des sommets de la liste sont impliqués :

1-Nízke Tatry : Prievalec (44), Jasná (45), Trangoška & Srdiečko (46), Sedlo Čertovica (47), Čierny Váh (48), Sedlo Priehyba (49), Kráľova Hoľa (50), Donovaly (51), Šachtička (53)

2-Slovenský kras : Silica (89)

3-Tatranský : Žiarska chata (41), Popradské pleso (74), Slieszky Dom (75), Štart (76)

4-Slovenský raj : Vernár (84), Dobšinský kopec (85), Sedlo Grajnár (86)

5-Malá Fatra : Rovná hoľa (37)

6-Muránska planina : Veľká Lúka (63)


7-Pieninský : Lesnické sedlo (71)

8-Veľká Fatra : Vlkolínec (42), Smrekovica (43), Donovaly (51) et Maly Šturec (52)


9-Poloniny : Karcaba (97)



Nízke Tatry



Slovenský kras



Muránska planina



Pieninský

D'autres espaces verts ont reçu le label de 'paysage protégé' (Chránená krajinná oblasť, CHKO).



11 de ces 14 zones vertes sont présentes dans le Challenge :

Malé Karpaty : Hrad Dobrá Voda (14), Buková (15), Červený Kameň (16), Pezinská Baba (17), Biely Kríž (18), Kamzík (19) et Devínska Kobyla (20)

Biele Karpaty : Vršatec (3), Velká Javořina (10) et Pol'ana (11)

Kysuce : Kohútka ski center (1)

Strážovské vrchy : Kresáň (2)

Horná Orava : Mrvova Kykula (36)

Ponitrie : Partizánska chata (58)

Pol'ana : Pol'ana (Horský hotel) (60), Tistý javor (61)

Štiavnické vrchy : Červená studňa (65) et Sitno (67)

Cerová vrchovina : La Perla (70)

Východné Karpaty : Laborecký priesmyk (81)

Vihorlat : Morské oko (98)



Vršatec dans les Biele Karpaty



Štiavnické vrchy




Cerová vrchovina



Laborecký priesmyk

Autres espaces verts :

- La réserve naturelle de Malý Milič (96)
- La forêt primaire de hêtres de Havešová (97 Karcaba)
- Les gorges de Manínská (2 Kresáň)
- Les vignobles de Strekov (29)
- Les panoramas aménagés de Vyhlíadka Šianec (24) et de Vyhlíadková veža Hradová (92)



Malý Milič



Strekov

Tourisme bleu

La Slovaquie borde le **Danube** sur 172km (rive gauche) et 22km (rive droite). Le Brevet le côtoie au sommet du Devínska Kobyla (20) et près du confluent (Rázcestie na Bajtavu, 30).

Le **Váh** se dédouble en amont en un Biely Váh (Váh blanc), qui prend sa source près de la station de Štrbské Pleso (74), et un Čierny Váh (Váh noir), qui naît au nord de Kráľova hoľa, traverse le bassin inférieur (qui porte son nom) au pied de Sedlo Priehyba (49) et sous le bassin supérieur (048). La jonction se fait près de Kráľova Lehota.

Les côtes du Brevet qui démarrent dans la vallée du Váh :

Entre Liptovský Mikuláš et Žilina : Jasná (45), Prievalec (44), Polom (33)

Entre Žilina et Trenčín : Kresáň (2), Kríž Butkov (4), Vršatec (3), Homôlka (7)

Avant le confluent du danube : Havran (22), Vyhlíadka Šianec (24)



Devínska Kobyla



Le bassin supérieur de Čierny Váh

Le **Hron** prend sa source en amont de Brezno et se jette dans le Danube après un parcours de 300km. On le découvre :

Autour de Brezno : Priehyba (49) et Čertovica (47)

Près de Banská Bystrica : Trangoška & Srdiečko (46), Pleše (54), Ponický vrch (57), Šachtička (53), Laskomer (56)

Entre Zvolen et Nová Baňa : Železná Breznica (59), Červená studňa (65), Bôrina (66)

Au confluent du Danube : Rázcestie na Bajtavu (30)



Le Hron à Banská Bystrica



Le confluent du Hron et du Danube

Les lacs de montagne (pleso) : Ťatliakovo pleso (40), Štrbské pleso et Popradské pleso (74), Velické pleso à côté de Sliezsky Dom (75) et Morské oko (98).



Ťatliakovo pleso



Velické pleso

Le geyser de Herľany (94), classé au Patrimoine de l'Humanité.



Les sites UNESCO

- La ville historique de Banská Štiavnica (65)
- Levoča, au pied de Marianska hora (82)
- Le château de Spiš (Spišský hrad, 83)
- Vlkolínec, village typique des Carpates (42)
- Les grottes de Silica (89) et d'Ochtiná (87)
- La réserve de conservation de la ville de Bardejov, au pied de Mihaľov (78)
- Les forêts primaires de Havešová (Karcaba, 97) et de Vihorlat (Morské oko, 98)



A l'assaut du château de Spiš



Vlkolínec

Les 7 châteaux du Challenge

Cinq d'entre eux remontent au Moyen Âge (environ au XIIIe siècle) et sont aujourd'hui en ruines. Celui de Spiš est le plus imposant (UNESCO). Les autres : Vršatec (3), Branč (12), Dobrá Voda (14) et Topoľčiansky hrad (21).



Branč



Topoľčiansky hrad

Bojnice (9) remonterait au XIIe siècle, mais aujourd'hui le style romantique domine. Kúnerad (34) est le plus récent. Il fut construit au début du XXe siècle à l'inspiration des châteaux de la Loire.



Sites touristiques divers


-La tombe de Milan Rastislav Stefanik (13), cofondateur de la République tchèque en 1918.

-Le mémorial de Polom (33) rend hommage aux victimes de la bataille qui y eut lieu en avril 1945 dans le cadre de l'opération de libération de la Tchécoslovaquie.


-La Basilique de la Visitation de Mariánska Hora (82).

-Le rocher de la Divine Miséricorde (4) est un site religieux érigé en balcon au-dessus de la vallée du Váh. On y trouve entre autres une croix monumentale, une stèle en mémoire de Jean-Paul II et une autre qui rend hommage à Cyrille et Méthode, les missionnaires qui ont converti les Slaves d'Europe centrale à la religion orthodoxe au IXe siècle.

-Le musée dédié à Andy Warhol, à Medzilaborce au pied de Laborecký priesmyk (81).



Polom



Musée Andy Warhol

Les stations de ski

12 sommets sont liés à un domaine skiable : Kohútka (1), Fačkovské sedlo (6), Kubínska hoľa (38), Žiarska chata (Žiar Dolinky, 41), Jasná (45), Donovaly (51), Šachtičky (53), Skalka (55), Rázcestie pri Tablici (Ždiar, 72), Strbské pleso (74), Stanica lanovky Štart (Tatranská Lomnica, 76) et Drienica-Lysá (79).



Šachtičky

Le cyclisme en Slovaquie

Peter Sagan, l'incroyable Hulk

Impossible de ne pas évoquer Peter Sagan, coureur marquant des années 2010, au palmarès impressionnant :

- 3 titres de champions du monde consécutifs (2015 à Richmond, 2016 à Doha et 2017 à Bergen),
- 1 titre de champion d'Europe (2016 à Plumelec),
- 7x vainqueur du maillot vert au Tour de France et 1x cyclamen au Giro,
- 18 étapes dans les grands tours (12 en France, 4 en Espagne et 2 en Italie),
- 2 monuments (Tour des Flandres en 2016 et Paris-Roubaix en 2018),
- 3x Gand-Wevelgem,
- 3 victoires au Québec (2x à Québec et 1x à Montréal),
- 18 étapes au Tour de Suisse et 17 au Tour de Californie !,
- 8 titres de champion national sur route,
- Champion du monde et d'Europe juniors en VTT en 2008,
- Numéro 1 mondial et UCI World Tour en 2016.



1, 2, 3, Viva Slovaquie



Freewheel burning

Okolo Slovenska

Le Tour de Slovaquie est une course à étapes (actuellement 5) qui existe depuis 1954. Son palmarès est essentiellement tchécoslovaque (3 victoires de Škoda, par exemple) et plus généralement ce fut une course de l'Est (victoires d'Ivanov en 1987, Tonkov en 1989 ou Honchar en 1993).

Ces dernières années, la course est montée en gamme et le palmarès s'en ressent (Tratnik en 2017, Alaphilippe en 2018, Lampaert en 2019 et Sagan en 2020).

<https://www.okoloslovenska.com/?lang=en>



Les profils du Tour sont souvent généreux en GPM (plus de 150 de 2012 à 2022), mais les sommets asphaltés des Tatras ne sont jamais exploités.

Štrbské pleso est l'endroit le plus visité (8x GPM, dont 2 arrivées au sommet). Dans le Brevet, ce pleso n'est qu'une étape vers un pleso supérieur (74-Popradské pleso).

En 2012, le bassin supérieur de Čierny Váh (48) fut l'autre l'arrivée en altitude (1157m).



Štrbské pleso



Stig Broeckx à Čierny Váh

Les autres GPM les plus fréquemment empruntés et présents dans la liste :

4x : Fačkovské sedlo (6), Homôlka (7), Havran (22), Železná Breznica (59), Červená studňa (65) et Vernár (84) ;

3x : Sedlo Čertovica (47), Maly Šturec (52) et Magurské sedlo (73) ;

2x : les gorges de Manínska (Manínska tiesňava) dans Kresáň (2), Skýcov (23), Mrvova Kykula (appelé 'Oravská Lesná', 36), Rovná hoľa (37), Donovaly (51) et Sedlo Prašivá (62).

Červená studňa se situe au-dessus de Banská Štiavnica, ville pavée, qui fut le lieu d'une arrivée en côte en 2022 (2^e étape). Victoire du néo-pro irlandais Archie Ryan devant Vansevenant et Fortunato.



Peut-être les gorges de Manínska



Certainement les pavés de Banská Štiavnica

Plusieurs courses slovaques des années 2000 ont fait long feu : le GP Bradlo (2000 à 2009), le GP Hydraulika Mikolasek ou GP Jamp (2005 à 2010) et le GP Kooperativa (2005 à 2009).

Visegrad 4 Bicycle Race - GP Slovakia


Le Groupe de Visegrad est une organisation politique interétatique qui réunit 4 pays d'Europe centrale (Hongrie, Pologne, Slovaquie et Tchéquie). Il se traduit, depuis 2014, par une course cycliste en tétrapyque, un GP par pays.



Dans le volet slovaque qui s'achève à Nová Baňa, les coureurs doivent franchir Bôrina (66) et son redoutable 1,1km à 13%, avec 3hm à 15, 16 et 17%.

L'Etape du Tour Slovakia

ASO organise une 'Etape du Tour' de 117km et 1700m de D+ dans la région au nord de Bratislava. Elle compte 4 GPM, dont 2 sont présents dans la liste : Pezinská Baba (17) et Kamzík (19).



La tour de Kamzík



Le chemin qui y mène

Bratislava Gran Fondo

La cyclosportive est plus longue que l'Etape du Tour (130km), mais plus roulante (1100m de dénivellation). Elle propose 3 GPM : l'incontournable 17-Pezinská Baba 2x (à l'aller et au retour) et le 16-château de Červený Kameň.



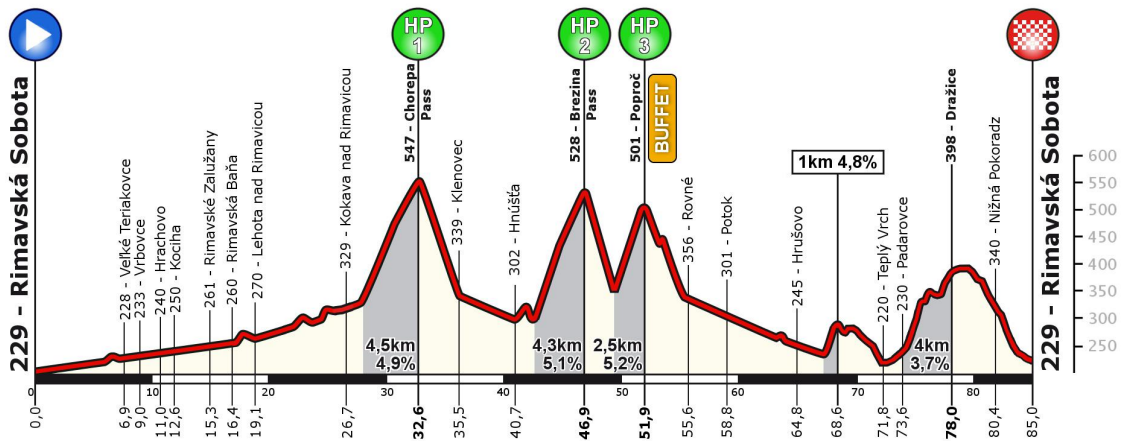
La zone des monts



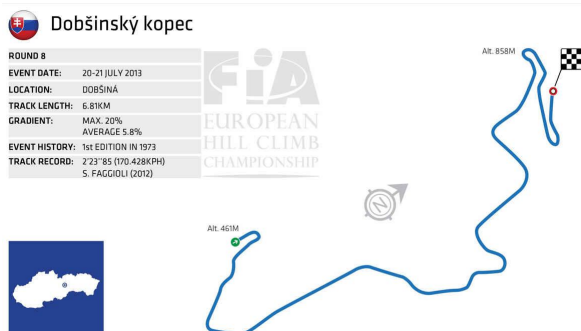
Dans le Baba

Teatro Okolo Malohontu

Cyclosportive de 85km et 1100m de dénivellation. Elle passe par 4 GPM, dont Brezina (64).



Dans les courses de côte auto, Dobšinský kopec (85) est une classique.



Dobšinský kopec

ROUND 8
 EVENT DATE: 20-21 JULY 2013
 LOCATION: DOBŠINA
 TRACK LENGTH: 6.81KM
 GRADIENT: MAX. 20%
 AVERAGE 5.8%
 EVENT HISTORY: 1st EDITION IN 1973
 TRACK RECORD: 2'23"85 (170.428KPH)
 S. FAGGIOLI (2012)



De la difficulté en Slovaquie

-12 sommets dépassent 1200m d'altitude :

Top 3 :

Kráľova hoľa (50) 1946m

Sliezsky Dom (75) 1670m

Popradské pleso (74) 1525m

Martinské hole (35) 1460, Ťatliakovo jazero (40) 1375, Smrekovica (43) 1359, Žiarska chata (41) 1290, Poľana (60) 1252, Kojšovská hoľa (90) 1246, Sedlo Čertovica (47) 1238, Skalka (55) 1218, Trangoška & Srdiečko (46) 1206.



Kráľova hoľa




Popradské pleso


-9 versants ont une dénivellation supérieure à 700m :

Plus de 1000m : Martinské Hole (35) 1063, Kráľova Hoľa (50) 1051 et Kojšovská hoľa (90) 1038.


Sliezsky Dom (75) 875, Smrekovica (43) 793, Poľana (60) 783, Sedlo Čertovica (47) 769, Trangoška & Srdiečko (46) 758 et Inovec (8) 753.



Martinské Hole




Kojšovská hoľa




Inovec

-La longueur de 7 versants est supérieure à 20km :

Sedlo Grajnár (86) 31,2km, Kojšovská hoľa (90) 30,5, Rázcestie pri Tablici (72) 23,7, Sedlo Čertovica (47) 22,7, Morské oko (98) 21,6, Trangoška & Srdiečko (46) 21,5 et Tistý javor (61) 20,1.



Sedlo Grajnár



Rázcestie pri Tablici

-11 sommets valent plus de 600 points :

Kráľova Hoľa (50) 1006, Martinské Hole (35) 964, Smrekovica (43) 878, Kojšovská hoľa (90) 845, Slieszky Dom (75) 834, Poľana (60) 759, Trangoška & Srdiečko (46) 749, Inovec (8) 667, Sitno (67) 658, Polom (33) 656 et Drienica-Lysá (79) 638.



Lacet vers Smrekovica



-11 sommets ont une bombe égale ou supérieure à 28 :

Sitno (67) 34, Šachtička (53) et Smrekovica (43) 33, Drienica-Lysá (79) 32, Polom (33), Kráľova Hoľa (50) et Kríž Butkov (4) 31, Pleše (54) 30, Husárik (32) et Martinské Hole (35) 29, Vlkolinec (42) 28.



Sitno



Kríž Butkov et la vallée du Váh