La Lituanie

La Lituanie présente de nombreux points communs avec les Pays-Bas : une superficie comparable (65.000 km² contre 41.000 aux Pays-Bas), un paysage fait de plaines et de collines, un point culminant à 300m (294m à l'Aukštėjo kalnas et 322m au Drielandenpunt), la proximité de la mer à l'ouest (Mer Baltique vs. Mer du Nord) et un fleuve de passage (le Niémen pour l'une, le Rhin et la Meuse pour les autres).

Le pays est entouré par la Lettonie au nord. Comment situer les pays baltes les uns par rapport aux autres ? Simple, par ordre alphabétique du nord au sud : Estonie, Lettonie, Lituanie. Le Bélarus se situe à l'est et au sud-est, la Pologne au sud-ouest et la Russie (l'exclave de Kaliningrad, ex-Königsberg) au sud-ouest également.

Le corridor de Suwałki est un endroit stratégique majeur dans la géographie européenne. Du nord au sud, il établit la connexion entre la Lituanie et la Pologne, càd entre les pays baltes et le reste de l'Union européenne, mais du nord-ouest au sud-est il relie Kaliningrad au Bélarus. Le contrôle de ce passage permettrait donc aux Russes de désenclaver Kaliningrad. Les sommets 029-Keliaukim protėvių takais et 035-Snow Arena à Druskininkai sont les plus proches de cette ligne sous tension.

A l'ouest, l'isthme de Courlande est une étroite (4km maximum) bande de terre d'une centaine de km (la moitié nord est lituanienne, la moitié sud russe) qui sépare la lagune de Courlande et la Mer Baltique. C'est un parc national et un site UNESCO que l'on pourra visiter à partir de 3 sommets du Brevet : 005-Žaliasis kelias à Juodkranté, 006- Urbo kalnas et 007-Parnidžio Kopa à Nida.

La topographie de la Lituanie est donc composée de plaines ('žemuma' et 'lyguma' sur la carte) dont sortent deux hautes terres ('aukštuma' et 'aukštumos')

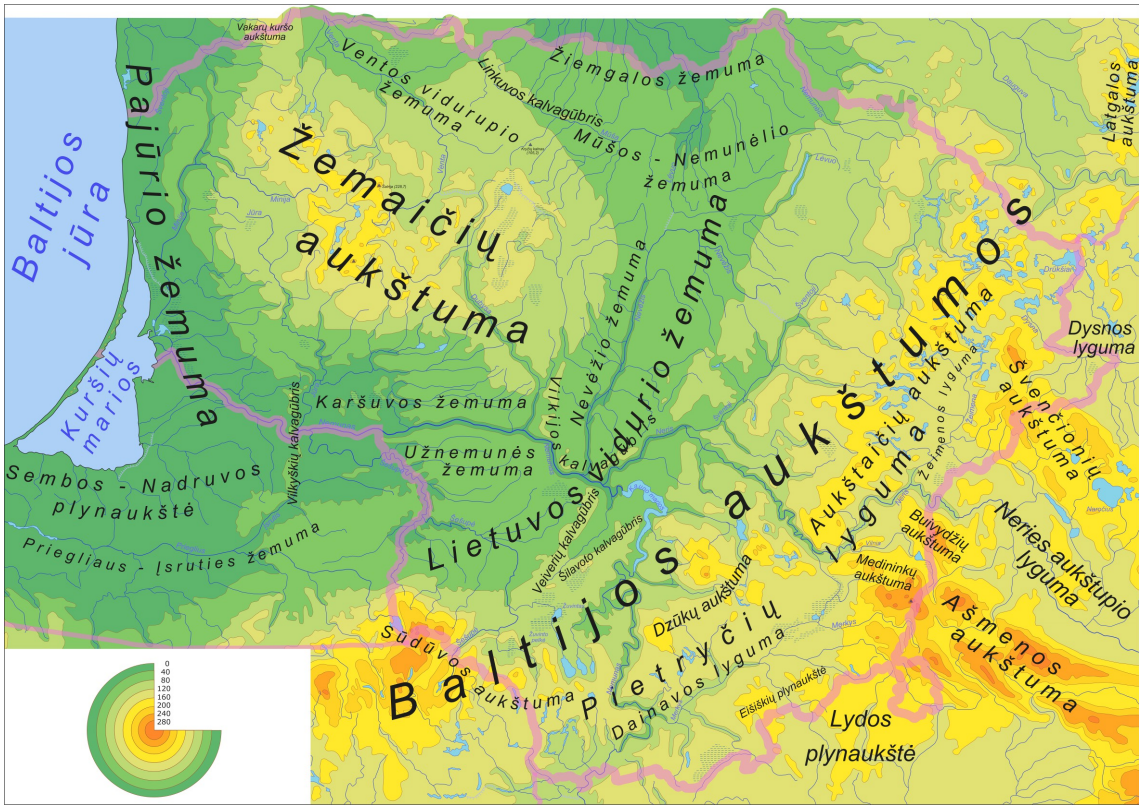

La Žemaičių aukštuma occupe le nord-ouest. Elle culmine à 234m au 021-Medvėgalis et abrite également le parc national de Žemaitija (001-Plateliai).

La butte de Medvėgalis

Le lac de Plateliai dans le PN de Žemaitija

Les Hautes Terres baltiques (Baltijos aukštumos) forment un arc du nord-est au sud. C'est là que l'on trouve la majorité des plus de 200m du Brevet et, en particulier, les altitudes les plus élevées du pays :

Dans le nord-est : 020-Būdakalnis (272m), 018-Pratkūnai (223m), 019-Vilkakalnio kalva (213m) et 015-Pakalnės (202m) ;

Autour de Vilnius : 072-Tuputiškių serpantinas (216m) et 070-Rokantiškės (214m). Nous n'avons pas pris Laimio kalnas (235m), parce que la circulation automobile y est trop dense (autoroute à l'ouest et voie rapide au nord) ;

Au sud-est de Vilnius à la frontière avec le Bélarus : 075-Aukštojas kalnas (294m), 073-Kruopynes kalnas (293m) et 074- Ančeriškės (277m) ;

A l'ouest de Vilnius : 061-Jokūbiškės (211m) et Jovariškės (205m) ;

Au sud : 029-Keliaukim protėvių takais (229m).

Les Hautes Terres à Aukštojas

et vues de Vilkakalnio kalva (Ignalina)

Le réseau hydrographique est très riche, il est constitué de lacs, d'un fleuve et de nombreux cours d'eau.

Le nord-est, près des frontières avec la Lettonie et le Bélarus, regorge de lacs, souvent mis en valeur par des parcs régionaux (Gražutė, Labanoras, Asvejos, ...), voire nationaux (Aukštaitija).

Ailleurs, deux autres parcs nationaux sont centrés sur les lacs : Trakai et Žemaitija.

Le lac Lūšiai dans le PN d'Aukštaitija

L'un des 32 lacs du parc de Trakai

Le Niémen (Nemunas en lituanien) est un axe majeur du Brevet. Il fait plus de 900km de long à partir du Bélarus, il passe par la Lituanie (Alytus, Kaunas), longe Kaliningrad et se jette dans la lagune de Courlande. Près d' 1/3 des sommets de la liste partent du Niémen (24 sur 75).

Le Niémen sous Rambynas

Le Néris vu du Palais de Verkiai

Le Niémen apparaît deux fois dans l'histoire napoléonienne. Le 7 juillet 1807, le premier traité de Tilsit (aujourd'hui Sovetsk, dans Kaliningrad) est signé par Napoléon Ier et le tsar Alexandre Ier sur un radeau au milieu du Niémen, après la bataille de Friedland.

La Campagne de Russie commence le 24 juin 1812 par le franchissement du Niémen. A Kaunas, une plaque commémorative a été installée sur le petit mont 'Napoleono kalnas', situé près du pied du 053-Kalkinės gatvė.

Les deux empereurs sur le Niémen

Le Rubicon de Napoléon

Le Néris mesure 500km. Il prend sa source dans le Bélarus, passe par Vilnius et se jette dans le Niémen à Kaunas. 9 sommets trempent dans cette rivière.

La Dubysa est une petite rivière de 130km qui se jette dans le Niémen à Seredžius (#027). Elle concerne une demi-douzaine de sommets.

La Vilnia se jette dans le Néris à Vilnius, au pied des Trois Croix et de la Tour Gediminas. Elle passe également au pied des Tuputiškių serpantinas et de la Kalno gatvė à Naujoji Vilnia.

Le pont de Lyduvenai sur la Dubysa

Gediminas au confluent de la Vilnia et du Néris

Tourisme en Lituanie
46 sommets de la liste sont liés à un site touristique (triangles verts).

http://www.parks.it/world/LT/Findex.html

La majorité d'entre eux (30 sur 45) sont des zones vertes. En 2022, la Lituanie compte 5 parcs nationaux, une trentaine de parcs régionaux et de nombreuses réserves naturelles qui occupent 15% du territoire.

Dans le Brevet , 7 sommets se situent dans 4 des 5 parcs nationaux :
-Žemaitija : 001-Plateliai
-Isthme de Courlande (Kuršių Nerija) : 005-Žaliasis kelias, 006-Urbo kalnas (phare) et 007-Parnidžio Kopa (obélisque).
-Dzūkija : 033-Merkiné et 034-Liškiava
-Trakai : 121-Jovariškės

Le phare d'Urbo kalnas

L'obélisque de Parnidžio Kopa

18 sommets font partie de 11 parcs régionaux différents :
-Anykščiai : 014-Vaitutiškiai et 057-Kavarskas
-Aukštadvaris : 064-Aukštadvaris (Road 4703)
-Dubysa : 036-Paltupiai, 037-Bedančiai, 038-Daugodai et 039-Betygala
-Kurtuveniai : 011-Sodeliukai
-Meteliai : 032-Nakrūniškė
-Nemuno kilpų (Boucles du Niémen) : 55-Bagrėnas
-Panemuniai : 025-Naujokai, 026-Veliuona et 027-Seredžius
-Pavilnys : 070-Rokantiškės et 072-Tuputiškių serpantinas
-Rambynas : 023-Rambynas
-Verkiai : 066-Verkių rūmai
-Vištytis : 029-Keliaukim protėvių takais

Parc régional de Meteliai

Le coteau de Seredžius sur le Niémen

Les boucles du Niémen

La Minija au fil de l'eau

5 sommets se trouvent dans des réserves naturelles ('draustinis') :
-Ažušilė : 020-Būdakalnis
-Kruopynė : 073-Kruopynes kalnas
-Minija : 008-Akmenskinė
-Pakalniai : 015-Pakalnės
-Pratkūnai : 018-Pratkūnai

De nombreux sites historiques sont des témoins de la Grande Lituanie (1236-1569) :
-Gediminas fut grand-duc de 1316 à 1341. Il construisit sur les hauteurs de Vilnius une fortification en bois qui devint le château de Vilnius, dont il ne reste aujourd'hui que le tour éponyme (#068).

-Kernavé (#60) est la première capitale connue du Grand-Duché. Le site archéologique appartient au patrimoine de l'humanité UNESCO. On y trouve notamment les vestiges de cinq collines fortifiées. La ville fut détruite par l'Ordre Teutonique à la fin du XIVe siècle.

La Tour de Gediminas

Les collines fortifiées de Kernavé

-Medvégalis (#021) fut l'une des forteresses les plus importantes du Grand-Duché, dans la région de Samogitie (nord-ouest de la Lituanie actuelle). En 1329, elle subit un siège de la part des Chevaliers Teutoniques qui contraignirent les 6000 habitants à se convertir au christianisme.

-Šatrijos kalnas (#009) abrita également un fortin en bois, contemporain des précédents. Avant la période chrétienne, s'y trouvait probablement un temple païen. Comme 'šatra' désigne la 'paille d'un balai', la légende associe le mont aux sorcières de la région.

-Le château de Trakai (site UNESCO) fut construit en pierre au XIVe siècle sur une île au milieu du lac Galvė, mais l'architecture actuelle date de l'époque soviétique. On s'en approche grâce à 062-Jovariškės.

Šatrijos kalnas vu par les sorcières

Trakai

-Le château de Medininkai (dans l'ascension du 075-Aukštojas) a été reconstruit dans les années 2010, il dépend du Musée historique de Trakai et abrite une exposition archéologique permamente.

-Le XIVe siècle est également impliqué dans les Trois Croix de Vilnius (#069). En 1636, trois croix en bois furent érigées pour honorer la mémoire de sept franciscains assassinés au XIVe siècle par des habitants de Vilnius restés païens. Les croix actuelles ont été installées en 1989, elles commémorent les victimes du stalinisme et les déportations de 1941.

Verkiai fut inévitablement une propriété des grands-ducs de Lituanie, puis il devint la résidence d'été des évêques de Vilnius jusqu'à la fin du XVIIIe siècle. Le château de Verkiai fut ensuite reconstruit dans le style néo-classique et surnommé le 'Versailles de Vilnius'.

Les Troix Croix

Le palais de Verkiai

La forteresse de Kaunas est constituée d'une dizaine de forts éparpillés sur les hauteurs de la ville. Sa construction a commencé en 1882 sous le tsar Alexandre III, afin de protéger l'Empire sur sa frontière occidentale. Au cours de la première guerre mondiale, elle résista 11 jours aux assauts allemands. Plus de 50.000 personnes y furent exécutées par les Nazis au cours de la seconde guerre mondiale. Un musée et un mémorial ont été érigés dans le neuvième fort. Dans le Brevet, nous avons sélectionné le dixième fort (#047), il est inachevé, pas le plus intéressant sur le plan historique, mais le plus difficile à atteindre en vélo.

Il a manqué 400 miles aux deux aviateurs lituano-américains Darius et Girénas pour traverser l'Alantique de New York à Kaunas en 1933. Au sommet de 051-Prodos kalnas, un mémorial rend hommage à leur exploit avorté.

Mémorial du IXe fort de Kaunas

Mémorial Darius et Girénas

Toujours à Kaunas, le mont des chouettes (#050). Au sommet, des statuettes de chouette trônent sur les grilles du parc. Le mont a également donné son nom à un film lituanien (Pelėdų kalnas, Owl Mountain en anglais, réalisé par Audrius Juzėnas en 2017). C'est un drame historique qui raconte comment la population lituanienne s'est rebellée en vain contre le pouvoir soviétique entre 1947 et 1953.

Quittons l'Histoire. A Alytus, le Baltosios rožės tiltas ('Pont blanc rose') est un ancien pont de chemin de fer reconstruit à l'usage exclusif des piétons et des cyclistes. Il fait 38m de haut et 240m de long au-dessus du Niémen. On y trouve une sculpture métallique en forme de coeur ('Roželių širdelė'). C'est le pied de la courte mais très rude #031.

Baltosios rožės tiltas



Roželių širdelė

La Snow Arena de Druskininkai accueille le Niémen à sa sortie du Bélarus. On y trouve une piste de ski intérieure de 460m de long et une extérieure. La #035 la contourne.

La Lituanie médiatique

Le **Baltic Chain Tour** a été créé en 2011. C'est une course à étapes qui relie les trois pays baltes et parfois la Finlande. Les GPM ne sont pas légion et aucun sommet ne fait partie du Brevet. Au palmarès, un nom saute aux yeux : Van der Poel en 2014.

https://balticchaintour.com/

L'épreuve fait référence à une chaîne humaine constituée le 23 août 1989 par plus de deux millions de Baltes entre Vilnius et Tallinn via Riga, afin de revendiquer l'indépendance de l'Estonie, de la Lettonie et de la Lituanie par rapport à l'URSS.

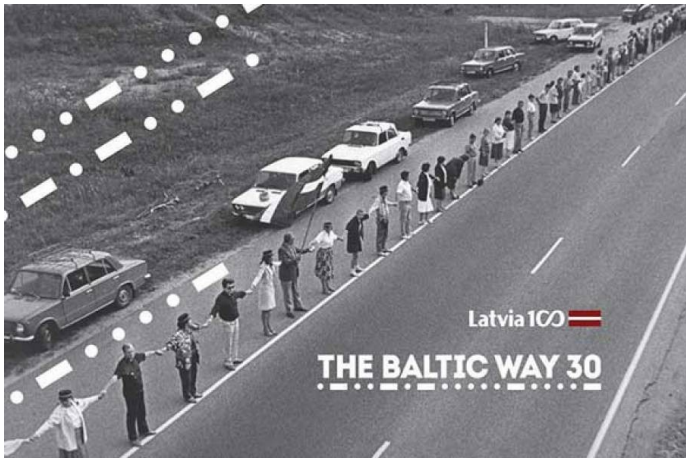

Les amateurs de gravel se régaleront dans la '**Most Epic Gravel Ride Ever**'. La distance la plus longue (200km) offre 1400m de dénivellation positive dans le nord-est du pays (départ et arrivée à Zarasai). Hélas, le parcours n'est pas communiqué.

https://www.facebook.com/mostepicgravel/

Le **Challenge 'Lietuvos plento tauré'** regroupe plusieurs courses dont certaines ascensions sont reprises dans notre liste.

Le plus intéressant est un **Triptyque** dont le premier volet est une course de côte qui emprunte les 2,9km et les lacets de la 072-Tuputiškių serpantinas. Le troisième volet est une autre hill climb de 0,5km à 11% vers les 069 et BIG Trois Croix de Vilnius :

https://www.plentotaure.lt/virtualios-dviraciu-lenktynes-trys-kryziai/

Les Trois Croix à 200 pulsations par minute :
https://www.youtube.com/watch?v=Nm6IyECVHEk

Les serpentins en descente, au ralenti et en musique :
https://www.youtube.com/watch?v=3vKSyNzKdAg

Le **GP de Šakiai** exploite le mur de 028-Plokščiai et son hm à 16%.
A partir de 2.00 : https://www.youtube.com/watch?v=ogkgvn7pN-U

Perkūno kelias grimpe le versant sud du 061-Jokūbiškės, mais aussi le début du SO, les pavés de la Basanavičiausstraat à Semeliškės :

https://www.youtube.com/watch?v=30Fu_Ksw1Fo

Le **Lyduokių krašto turas** et **Molėtai-Ukmergė** passent par la 059-Paželviai.

Molėtai Ukmergė

Difficulté

4 sommets dépassent les 250m d'altitude : Aukštojas (294m), le point culminant de la Lituanie, Kruopynes kalnas (293), Ančeriškės (277m), les trois dans le sud-est, et Būdakalnis (272m) dans le nord-est. Les 4 sommets se situent dans les Hautes Terres baltiques.

Aukštojas

Ančeriškės

La plus belle dénivellation positive (182m) se trouve dans le sud, 029-Keliaukim protėvių takais (Liubiškiai), au terme d'un faux-plat de 20km. 5 autres ascensions dépassent les 100m : 073-Kruopynes kalnas (118m), 061-Jokūbiškės (116), 020-Būdakalnis et 075-Aukštojas (112) et 070-Rokantiškės (110).

Vers 029-Liubiškiai

Le versant SO de Jokūbiškės

7 côtes ont une distance supérieure à 5 km : 029-Keliaukim protėvių takais (20,4km), Aukštojas (12,1), 061-Jokūbiškės (9,2), 001-Plateliai (7,5), 073-Kruopynes kalnas (6,8), 021-Medvėgalio kalnas (6,1) et 010-Kietkalnis (5,9).

La route de Plateliai

et celle de Kruopynes kalnas

Les 069-Trois Croix (Trijų Kryžių paminklas) de Vilnius offrent la plus belle difficulté (82 europoints). 4 autres côtes dépassent les 50 points, elles sont courtes et pentues : 043-Vilkija (64) sur le Niémen, 031-Roželių širdelė (58) à Alytus, 049-Kapsų gatvė à Kaunas et 068-Tour de Gediminas à Vilnius (52).

Zoom sur les infâmes pavés de la Kapsų gatvė

6 ascensions sont pavées. Outre 049-Kapsų gatvė, 004-Žemaičių plentas (Kalniškė), 039-Dubysos gatvė (Betygala), 057-Kavarskas (Road 1218), 068-Tour Gediminas et 071-Kalno gatvė (Naujoji Vilnia).

Enfin, 5 difficultés ont une bombe supérieure ou égale à 25 : 031-Roželių širdelė et 069-Troix Croix (32), 043-Vilkija (26), 012-Zakeliškiai, grâce à son hm excentrique à 19%, et 049-Kapsų gatvė (25).

Vilkija sur le Niémen

Le début de Zakeliškiai