Le Kosovo
Le Kosovo a proclamé son indépendance en 2008. 23 des 27 états de l'Union Européenne l'ont reconnue ainsi que la moitié des états membres de l'ONU.

Sans rentrer dans des considérations politiques, nous adoptons le point de vue des associations sportives internationales pour présenter une liste kosovare détachée de la Serbie. Le CIO, par exemple, reconnaît le Kosovo qui a d'ailleurs gagné deux médailles d'or aux JO de Tokyo. Dans notre sport, l'UCI reconnaît également le Kosovo en tant que tel.

Site web de la Fédération Cycliste Kosovare : http://kosovacycling.org

Comme sa voisine du sud, la Macédoine du Nord, le Kosovo n'a aucune connection maritime. Il est entouré par la Serbie au nord et à l'est, la Macédoine du Nord au sud, l'Albanie au sud-ouest et le Monténégro à l'ouest.

Géographie du Kosovo
Rapidement dit, le Kosovo c'est 10.900km² constitués de deux plaines entourées de montagne.

La première plaine s'appelle « Fusha e Kosovës » en albanais. Elle se situe à l'est et correspond à la partie supérieure de la rivière Sitnica qui passe à l'ouest de Priština, la capitale. Avant de désigner l'ensemble du pays, « Kosovo » n'en désigne donc que la partie orientale. En serbe, cette plaine se nomme « Kosovo Polje », le « Champ des merles ». La bataille qui y eut lieu en 1389 fut synonyme de défaite contre les Ottomans, mais encore aujourd'hui elle constitue une référence majeure pour la nation serbe, ce qui explique en grande partie le refus de la Serbie de reconnaître l'indépendance du Kosovo. Gazimestan (KOS017) vous plongera au coeur du champ de bataille.

La plaine du Kosovo

La Métochie

La plaine de l'ouest (c'est plutôt un plateau) est la Métochie. Elle s'appelle « Dukagjin » en albanais et « Metohija » en serbe. Elle correspond à la partie supérieure du Drin blanc.

Le nom complet du Kosovo est donc « Kosovo-et-Métochie ». Telle est sa dénomination officielle pour la Serbie et pour l'ONU.

Les montagnes sont aux frontières. Le point culminant, Gjeravica ou Đeravica (2656m) se situe à l'ouest, dans le massif de Bjeshkët e Nemuna ou Prokletije. On s'en approche au sommet de Bjeshkët e Belegut (031).

Le nord est dominé par la partie kosovare des monts Kopaonik (BIG serbe). Son point culminant est à Oštro koplje / Bajraku (1789m). On se contentera des 1211m du Belo brdo (001).

Kosovo et Métochie

Gjeravica / Đeravica (2656m)

A l'est de Priština, on trouve les monts Goljak (Malet e Gollakut sur la carte). La Velja glava (1181m) en constitue le sommet. Dans cette région, la liste présente trois points supérieurs à 1000m : 023-Kalaja e Novobërdës / Tvrđava Novo Brdo (1072m), 018-Prapashticë / Propaštica (1040m) et 024-Feriqevë / Firićeja (1036m).

Au sud-est, la Malet e Karadaku s'appelle « Skopska crna gora » en macédonien, puisque son point culminant (Ramno, 1651m) se situe en Macédoine du Nord. Vous pourrez l'effleurer en grimpant Brodec (MKN041).

Le sud est occupé par les monts Šar (Malet e Sharrit ou Šar planina), à cheval sur le Kosovo et la Macédoine du Nord. Le Titov vrv (2747m) en est le point culminant, de l'autre côté de la frontière. Les occasions de le visiter sont nombreuses : la ville de montagne Restelicë / Restelica (1479m, 045), le BIG Prevallë / Prevalac (1515m, 043) et les deux centres de ski de Brod-Arxhena (1483m, 044) et Brezovicë / Brezovica (1730m, 048). Ljuboten (MKN001) permet de visiter le côté macédonien.

Restelicë / Restelica

Brod-Arxhena

Pour les piémonts, les alentours de Prizren feront l'affaire : 041-Cviljen (1375m) ou 042-Breznë / Brezna (976m).

L'intérieur du pays n'est pas plat, l'entre-deux-plaines est montagneux lui aussi. En remontant les monts Šar vers le nord, on rencontre, par exemple, 047-Jezerc / Jezerce (1299m), 020-Maja e Goleshit / Goleš (1013m) ou, un peu plus à l'ouest, 033-Maja e Zatriqit (1022m).

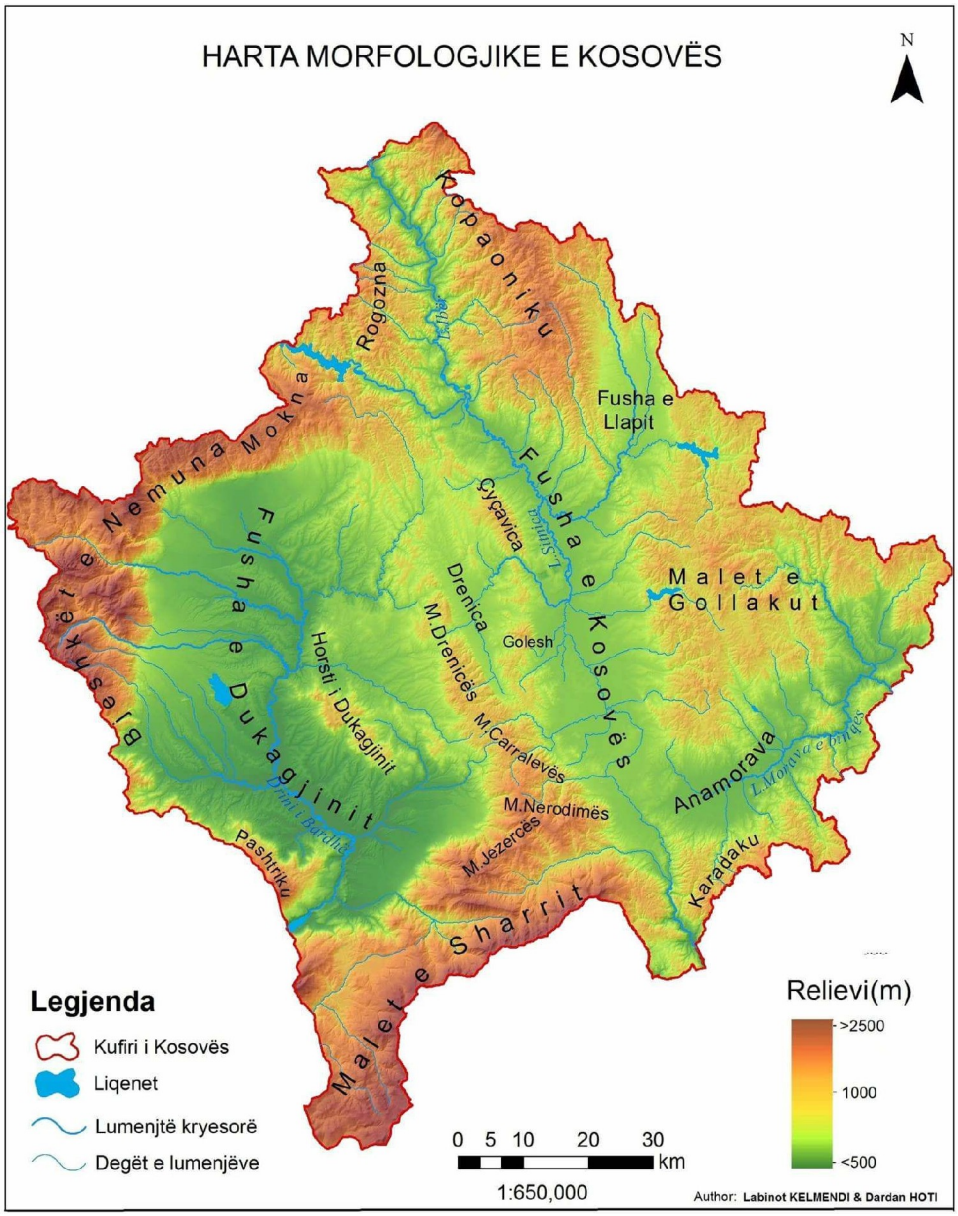

Tourisme au Kosovo
Il y a deux parcs nationaux dans les massifs montagneux les plus importants : Bjeshkët e Nemuna (à l'ouest) et les monts Šar au sud. Dans le premier on a sélectionné 5 sommets : Bogë (012), Koshutan / Košutane (013), Shtëpia Alpike Ranch (014), la Cima Coppi du Brevet Bjeshkët e Belegut (1858m, 031) et Koshare (032). Dans le second, le BIG Prevallë / Prevalac (043) et Brezovicë / Brezovica (048).

La route de Belegut

Brezovicë / Brezovica

A Priština, une balade s'impose dans le Parku i Gërmisë / Park Grmija (019).

UNESCO
Le Kosovo n'est pas un état membre de l'UNESCO (le quota des 2/3 n'ayant pas été atteint). Néanmoins, 4 édifices orthodoxes ont été classés sous l'étiquette « monuments médiévaux ». Deux d'entre eux sont impliqués dans le challenge :

-Visoki Dečani est un monastère orthodoxe serbe. Sa cathédrale est la plus grande église médiévale des Balkans et elle conserve un important ensemble de fresques byzantines. Le monastère se situe au début du tracé de 031-Bjeshkët e Belegut.

-Le monastère de Gračanica a été fondé au XIVè siècle. On y a placé le pied de Shashkoc / Šaškovac (022).

Visoki Dečani

Gračanica

D'autres monastères orthodoxes font partie de la liste : Svete Petke (Ulije, 002), Sokolica (007) et Gorioč (011).

Des lieux de mémoire :
Gazimestan (017) est un monument en forme de tour médiévale qui commémore la bataille de Kosovo Polje (15 juin 1389). La défaite serbe leur valut une domination ottomane pendant près de 500 ans, mais elle consolida leur sentiment national, toujours vivace aujourd'hui.

Le mémorial de Koshare (032) rend hommage aux martyrs kosovars d'une bataille (avril à juin 1999) au cours de laquelle l'Armée de Libération du Kosovo (UÇK), soutenue par l'armée albanaise et l'OTAN, affronta l'armée de la Serbie-et-Monténégro, soutenue par des volontaires russes.

Kleçka (035) fut le théâtre du massacre de 22 civils serbes en juillet 1998, pendant la guerre du Kosovo.

Gazimestan

Koshare

Plusieurs vestiges :
Kalaja e Harilaqit (021) est un fort byzantin des IVè-VIè siècles ap. J.-C.

La citadelle de Prizren (039) fut la capitale de l'Empire serbe, instauré par Dušan en 1346, d'où son surnom de « forteresse de Dušan » (« Dušanov grad »).

La forteresse de Novobërdë / Novo brdo (023) est contemporaine de la citadelle de Prizren. Elle a été construite pour protéger une mine qui deviendra la plus importante de Serbie. Véritable ville, elle comptait 7 églises orthodoxes et 2 catholiques.

La citadelle de Prizren

Novo brdo

Quelques-uns des plus beaux panoramas :
-Shtëpia Alpike Ranch (014), restaurant panoramique construit à flanc de colline au-dessus de Pejë / Peć.

-Maja e Goleshit / Goleš (020) est un mont avec antennes qui domine l'aéroport de Prishtina de 300m. Il se situe juste au nord des ruines de la kalaja e Harilaqit.

-Au sommet de la Maja e Zatriqit (033), c'est une dénivellation de 700m qui vous attend et un avant-goût des monts Šar, situés au sud.

-Jezerc / Jezerce (047) est un autre plaisir pour les yeux, notamment à partir du restaurant Belle Vue (en français dans le texte).



Shtëpia Alpike Ranch

Maja e Zatriqit

Tourisme bleu
Le lac-barrage de Gazivode / Ujman (004) se situe sur l'Ibar, il fait 24km et traverse la « frontière » (le concept est discutable et discuté) avec la Serbie.

Les cascades de Mirusha / Miruše sont l'une des attractions touristiques les plus visitées du pays. La rivière a creusé un canyon de 10km avec 13 lacs reliés par des cascades, dont la plus haute fait 22m.

Gazivode / Ujman

Mirusha / Miruše

Sport au Kosovo
L'ivresse des sommets se trouve dans les monts Šar (Zone 3) : 1858m à Bjeshkët e Belegut (031), 1730m à Brezovicë / Brezovica (048), 1515m à Prevallë / Prevalac (043), 1483m à Brod-Arxhena (044) et 1479m à Restelicë / Restelica (045).

Dans la Zone 1, les sommets restent élevés : 1484m à Koshutan / Košutane (013) et 1476m à Bogë (012).

La Zone 2 est plus basse, Novo brdo (023) avec ses 1072m en est le point culminant.

Prevallë / Prevalac


Bogë

Le Top10 en europoints
Bjeshkët e Belegut (991pts),
Cviljen (879),
Maja e Zatriqit (859),
Brezovicë / Brezovica (818), Jezerc / Jezerce (751), Prevallë / Prevalac (725), Stolovi (672), Novosellë / Novo Selo (658), Bajgorë / Bajgora (633) et Restelicë / Restelica (591).

La KFOR au sommet de Cviljen

Prizren vue de Novosellë / Novo Selo

Le Top 10 en bombe
Kalaja e Prizrenit / Prizrenski grad (36),
Shtëpia Alpike Ranch (34),
Maja e Zatriqit (32),
Brezovicë / Brezovica (31),
Novosellë / Novo Selo (30),
Cviljen et le monastère de Sokolica (29),
Zasellë / Zasela et Koshare (28),
Jezerc / Jezerce (26).

Le dernier lacet avant la citadelle de Prizren

Le monastère de Sokolica

Le Top10 en dénivellation
Bjeshkët e Belegut (1246m), Prevallë / Prevalac (1097), Cviljen (927), Jezerc / Jezerce (860), Bajgorë / Bajgora (852), Brezovicë / Brezovica (835), Stolovi (807), Belo Brdo (759), Maja e Zatriqit (684) et Novosellë / Novo Selo (613).

Route de Zasela avec vue sur Kosovska Mitrovica

Bajgorë / Bajgora (Çeshmja e Luanit)

Le Top10 en longueur
Prevallë / Prevalac (26km), Shtrazë / Straža et Bjeshkët e Belegut (25), Kalaja e Novobërdës / Tvrđava Novo Brdo (24), Prapashticë / Propaštica, Stolovi et Bajgorë / Bajgora (21), Belo Brdo (18), Restelicë / Restelica (17) et Jezerc / Jezerce (16).

Média au Kosovo
Le **Tour du Kosovo** existe depuis 2010 et il fait partie du programme UCI depuis 2019 (en catégorie 2.2). Hélas, depuis son changement de statut, le tracé utilise exclusivement des routes pour automobiles : http://kosovacycling.org/2019/07/04/etapa-e-1-tour-de-kosova-2019/

Avant 2019, le BIG Prevallë / Prevalc a été franchi au moins 4x (2012, 2015, 2017 et 2018). En 2017 et 2018, pour aller de Shtime à Komoran, le parcours a dû théoriquement franchir Pjetërshticë / Petraštica (046).

Le Tour du Kosovo 2017 dans Prevallë

La route de Pjetërshticë / Petraštica

Courses de côte auto

http://www.rallycross-photo.com/heuvelklim2/category/kosovo/

3 côtes concernent le challenge :
-Prevallë intéresse autant les pilotes que les cyclistes. Il y a une course de côte sur chaque versant (Prevallë au NW et Brezovica au NE).
-Pouskë / Pousko avec le magnifique panorama sur Prizren est le début de Cviljen (041).
-Jezerc à partir de Nerodime est une partie du versant EST du 047.

Les gorges de Prevallë

Le panorama de Pousko sur Prizren