**L'Autriche**

**Géographie**
L'Autriche est un pays d'Europe centrale qui s'étend sur 83.000 km², soit 2x plus que la Suisse, presque 3x plus que la Belgique, mais presque 7x moins que la France et 4x moins que l'Allemagne.

Elle détient un record de voisinage, puisqu'elle est entourée par 8 états : à partir de l'ouest, la Suisse, le Liechtenstein, l'Allemagne, la République Tchèque, la Slovaquie, la Hongrie, la Slovénie et l'Italie.

Elle compte 9 Länder que nous avons utilisés comme structure du Brevet. Vienne a été associée à Niederösterreich, compte tenu de son exiguïté.

Le territoire est divisé en 3 régions topographiques :

-Les Alpes occupent +/- 2/3 du pays, à l'ouest et au centre. Elles font partie des Alpes orientales centrales :

-Les Préalpes entourent les Alpes au nord et à l'est, au sud du Danube. Elles occupent 25% du territoire.

-Le plateau granitique d'Autriche occupe le nord du Danube, soit 10% du territoire.

Le point culminant national se situe au Großglockner (3798m), à la limite du Tyrol et de la Carinthie. Il s'expose à notre vue à Kaiser-Franz-Josefs-Höhe (246).

Les autres sommets régionaux :
Großvenediger (3662m), à la limite de Salzbourg et du Tyrol, à l'ouest du Großglockner. Dans le Brevet, il se situe entre Zillergründl (078) et le Felbertauerntunnel (081).

Piz Buin (3312m) dans le Vorarlberg, au sud de Bielerhöhe.
Hoher Dachstein (2995m), à la limite de Styrie et de Haute-Autriche. Visible au sommet du 208.
Schneeberg (2076m) en Basse-Autriche.
Geschriebenstein (884) dans le Burgenland. C'est notre 297.
Hermannskogel (542m) à Vienne. Il domine le Kahlenberg (173).

Le Großglockner vu de KFJ Höhe


Le Dachstein

**Tourisme en Autriche**

**UNESCO**
Le Brevet visite quelques sites du patrimoine mondial :
-Le paysage culturel de la Wachau, vallée du Danube entre Krems et Melk : Jauerling, les ruines des châteaux de Dürnstein et d'Aggstein et l'abbaye bénédictine de Göttweig.

-Le centre historique de Graz que l'on surplombe sur le Schloßberg.

-Le centre historique de Salzbourg proche du Kapuzinerberg.

Aggstein et le Wachau (Danube)

Semmering

-La ligne de chemin de fer de Semmering, visible dans la première partie de Sonnwendstein.

-Le paysage culturel de Hallstatt-Dachstein / Salzkammergut.

-Le Hallstätter See est un lac d'une beauté exceptionnelle. L'asphalte existe à Salzberg, mais pour accéder à ce point de vue (Memory of Mankind), il faut emprunter un sentier réservé aux VTT. Le versant est du Paß Gschütt commence sur les rives du lac, vous serez obligés de le longer avant de grimper le Koppen Paß et le versant ouest du Pötschenpaß n'en n'est pas très éloigné.

-Le versant sud du Dachstein est visible à partir de Schladming.

-Le paysage culturel du Neusiedler See / Fertö
A Martinplatz'l (Burgenland), on domine le lac d'une centaine de mètres.

Hallstätter See

Neusiedler See

**Parcs nationaux**

https://www.nationalparksaustria.at/en/

L'Autriche compte 6 parcs nationaux. On en visite ou cotoie 5. D'ouest en est :
-Hohe Tauern : Speicher Zillergründl, Kolm-Saigurn, Kaiser-Franz-Josefs-Höhe, Hochtor, Zirknitztal (Großsee) et Mölltaler Gletscherstraße.
-Nockberge : Nockalm-Höhenstraße.
-Kalkalpen : aucune route n'y pénètre en altitude, mais le Hengstpaß en est proche.
-Gesäuse : on s'en approche à Oberst-Klinke-Hütte et Buchauer Sattel.
-Thayatal : Merkersdorf.
-Neusiedlersee (cfr. UNESCO) : Martinplatz'l.

Le 6è, Donau-Auen, se situe au bord du Danube et n'offre aucun intérêt topographique.

Zillergründl dans le Hohe Tauern NP

Hardegg dans le Thaytal NP

**Parcs régionaux**
En 2022, l'Autriche en compte 48 pour une superficie de 6120km². Carte interactive et description sur https://www.naturparke.at/naturparke.

Le Brevet en visite 16, répartis par land, les sommets sont entre parenthèses :
Tyrol : Tiroler Lech (Hinterhornbach, Edelweißhaus et Gaichtpass), Karwendel (Hafelekar. Halltal et Eng), Kaunergrat (Pillerhöhe et Kaunertal) , Ötztal (Rofen et Stuibenfall Aussichtsplattform) et Zillertaler Alpen (Schlegeis Stausee, Grüne Wand Hütte et Speicher Zillergründl).

Oberösterreich : Attersee-Traunsee (Taferlhöhe et Gmundnerberg).

Niederösterreich : Heidenreichsteiner Moor (homonyme), Leiser Berge (Buschberg) et Jauerling-Wachau (voir UNESCO) et Hohe Wand (homonyme).

Styrie (Steiermark) : Steirische Eisenwurzen (Buchauer Sattel), Sölktäler (Sölkpaß) et Pöllauer Tal (Kreuzwirt et Rubland).

L'Attersee

Le Sölkpaß

Carinthie (Kärnten) : Weissensee (Kreuzbergsattel) et Dobratsch (Villacher Alpenstraße).

Burgenland : Neusiedlersee / Leithagebirge (Leithaberg et Martinplatz'l), Geschriebenstein Irott-kö (homonyme).

Deux réserves naturelles sont traversées : Ammergebirge (Ammersattel) et Lainzer Tiergarten (Wienerblick Baderwiese au-dessus de Vienne).

Pfundser Tschey offre un paysage remarquable.

Dobratsch

Pfundser Tschey

**Routes panoramiques**

Elles sont innombrables en Autriche. Un sommet sur 4 est accessible par une route verte Michelin. En exergue 14 Panoramastraßen : Innerberg Panoramastraße, Silvretta Hochalpenstraße (Bielerhöhe), Timmelsjoch Hochalpenstraße, Zillertaler Höhenstraße, Pustertaler Höhenstraße (1re partie de Hochstein), Höss Bergstraße (Hutterer Böden), Loser-Panoramastraße, Stoderzinken Alpenstraße, Grossglockner Hochalpenstraße (Kaiser-Franz-Josefs-Höhe et Hochtor), Goldeck Panoramastraße, Villacher Alpenstraße (Dobratsch), Am Tschiernock Panoramastraße, Nockalm Höhenstraße et Koralpen Höhenstraße (Großer Speikkogel).

Loser Panoramastraße

Ziller Höhenstraße

Quelques **points de vue** parmi tant d'autres : Pfänder sur le lac de Constance, Ehrwalderalm sur la Zugspitze (point culminant de l'Allemagne, 2962m), Seegrube (vue plongeante sur Innsbrück) Stuibenfall Aussichtsplattform (vue sur la cascade de Stuibenfall, 159m), Moldaublick, Gmundnerberg sur le lac Traunsee, Tannberg, Gaisberg au-dessus de Salzbourg, Ulrichschlag sur le Danube, la troika Kahlenberg, Jubiläumswarte et Wienerblick Baderwiese sur Vienne, Plattenberg (Kaiserin Elisabeth-Warte), Hockeck (Meyringer-Warte), Sonnwendstein, Loseralm, Dachstein, Hochwurzen sur Schladming, Fürstenstand sur Graz, Stuhleck, Gerlitzen, Observatoire de Kanzelhöhe, Pyramidenkogel sur le Wörthersee, Guglhupf, Geschriebenstein Aussichtsturm / Írott-kő,...

Pfänder au-dessus du lac de Constance

Pyramidenkogel

**Fleuve et rivières**

L'hymne national s'appelle 'Land der Berge, Land am Strome' ('Pays des montagnes, pays sur le fleuve'). Intéressons-nous donc au fleuve, le **Danube**. Il vient d'Allemagne (Passau), traverse le nord-est du pays (Haute et Basse-Autriches) avant de poursuivre son cours en Slovaquie. Sur ses 350 km autrichiens, le fleuve traverse Linz et Vienne.

La basilique de Maria Taferl

Le Kahlenberg (à g.)

En Haute-Autriche, on peut le découvrir au pied de 101-Vichtenstein, 102-Feichtberg, 093-Falkenstein, 094-Haar, 096-Lichtenberg, 098-Mauthausen et 100-Dimbach.

En Basse-Autriche, 161-Nabegg, 162-Hengstberg, 164-Maria Taferl, Jauerling , 166-Aggstein, 168-Weinzierl am Walde, 169-Dürnstein, 171-Hainbuch, 172-Bisamberg et finalement 176-Braunsberg.

A Vienne, le Danube coule au pied du 173-Kahlenberg.

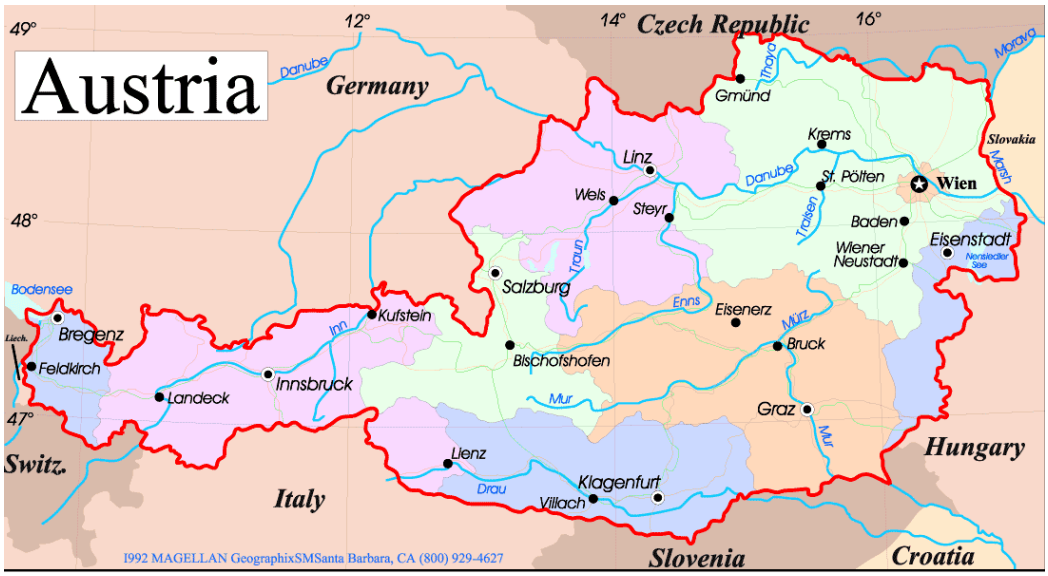


L'**Inn** prend sa source en Suisse et se jette dans le Danube, à Passau. En Autriche, la rivière traverse le Tyrol, dont elle constitue la colonne vertébrale. Dans le sens du courant, on le verra au pied de 056-Hinterkobl, 055-Pfundser Tschey, 054-Möseralm, 053-Oberer Asterhof, 052-Pillerhöhe, 051-Schloßweg à Landeck, 041-Buchener Höhe, 068-Axamer Lizum en amont d'Innsbrück ; au pied de 042-Hafelekar à Innsbrück même ; de 043-Halltal, 045-Maurach am Achensee et de 046-Brandenberg en aval.

La **Drave** ('Drau' en allemand) mesure 750 km. Elle prend sa source en Italie près de Dobbiaco, En amont de Lienz, on la voit au pied de 084-Volkzeiner Hütte, 086-Kartitscher Sattel-NW, 087-Hochstein et en aval au pied de 089-Iselsbergpaß-SW. Ca c'est pour le Tyrol. En Carinthie, la Drautal abrite les 256-Emberger Alm, 258-Kreutzbergsattel, 257-Goldeck. Elle passe à Villach (263-Villacher Alpenstraße et 264-Mittewald). Toujours en Carinthie : 286-Schaidasattel et 288-Soboth. Ensuite, la Drava passe en Slovénie, en Hongrie et en Croatie où elle s'abandonne au Danube à l'est d'Osijek.


L'Inn à Innsbrück

La Drau à Villach

La Mur prend sa source près de 147-Hüttschlag ; elle passe au pied du Katschberg-N, de 149-Prebersee, 217-Murauer Hütte, 223-Enzelsberg et 230-Rechberg-W. A Graz, elle coule au pied du 228-Schloßberg avant de passer en Slovénie, en Hongrie et en Croatie avant de se jeter dans la Drave. Au total, elle fait 465 km.

Contrairement aux trois rivières précédentes, l'Enns est uniquement nationale. Après 250 km, elle se jette dans le Danube, près de Mauthausen. Les ascensions au pied desquelles on peut l'apercevoir: 140-Roßbrand, 208-Dachstein, 210-Hochwurzen et 211-Planai (les trois dernières à Schladming), 209-Stoderzinken, 213-Planneralm, 212-Ritzmannsdorf, 199-Buchauer Sattel, 201-Radstatthöhle, 117-Schöfftaler Höhe et 116-Hochhub.

Graz, la Mur, l'île artificielle, la Tour de l'Horloge

La vallée de l'Enns

Le Brevet s'approche autant que faire se peut des 8 glaciers autrichiens ('Gletscher' en allemand) : Mölltaler (249), Kitzsteinhorn (144-Kesselfall), Dachstein (208), Hintertux (075), Stubaier (067-Mutterbergalm), Tiefenbach (060-Rettenbachjoch), Kaunertal (057) et Pitztal (058-Mittelberg).

Mölltaler Gletscher

Kaunertaler Gletscher

**Lacs**

Au sommet : Bödelesee, Spullersee, Stausee Kops, Silvretta Stausee (Bielerhöhe), Maurach am Achensee, Hinterthiersee, Schlegeis Stausee, Speicher Zillergründl, Schwarzensee, Offensee, Speicher Durlaßboden (Gerlos-Hochkrimml), Tauernmoossee, Prebersee, Teichalmsee, Großsee (Zirknitztal), Hochwurtenspeicher (Mölltaler Gl.), Oscheniksee, Kölnbreinspeicher (Maltatal), Gößkarspeicher, Turracher See, Falkertsee.

Silvrettasee

Offensee

En cours d'ascension : Gepatsch Stausee et Weißsee (Kaunertal), Altausseer See (Loser Hütte), Erlaufsee (Zellerain), Speicher Längental (Kühtai).

Au pied : Lac de Constance (Pfänder et Gebhardsberg), Attersee (Taferlhöhe), Traunsee (Gmundnerberg), Hallstätter See (Paß Gschütt), Kolomansberg (Irrsee), Herz-Jesu Kapelle (Zellersee), Millstätter See (Am Tschiernock et Lammersdorfer Berg), Ossiacher See (Gerlitzen), Keuschacher See (Pyramidenkogel), Neusiedler See (Martinplatz'l).

Stuibenfall est une chute d'eau de 160m de haut.

Millstätter See

Stuibenfall

**Ski**

Le ski est une religion en Autriche, on skie partout : 254 stations. Citons les plus connues :

-Innsbrück semble incontournable pour avoir accueilli les Jeux Olympiques d'hiver en 1964 et 1976. On appréciera la ville dans les ascensions de Patscherkofel et de Hafelekar.

-Les 4 manches de Coupe de monde de ski alpin en 2021-2022 : Kitzbühel (Kitzbüheler Horn), Schladming (Planai, Hochwurzen, sur la photo ci-dessus, et Dachstein), Sölden (Hochsölden et Rettenbachjoch) et Lech-Zürs am Arlberg (Flexenpaß).

-D'autres destinations parmi les meilleures selon skiinfo.fr et visitées par le Brevet : Ischgl (Bielerhöhe), Mayrhofen (Zillertaler Höhenstraße, Speicher Zillergründl, Grüne Wand Hütte, Schlegeis Stausee et Hintertux), Obergurgl-Hochgurgl sur la route du Timmelsjoch, Obertauern (Tauernpaß).

Plus de détails sur https://www.skiinfo.fr/autriche/stations-de-ski

-Hochfilzen est la manche de coupe du monde de biathlon autichienne, mais son accès est trop facile. Antholz-Anterselva est son équivalent italien . On y passe dans le versant sud du Passo Stalle (Staller Sattel).

Travelski.com cite également :
Turracher Höhe, à cheval sur Styrie et Carinthie.
Serfaus-Fiss-Ladis (Möseralm)
Warth-Schröken (Hochtannbergpaß)
Wagrain (Höllenstein)
Bad Gastein (Bellevue)

Source : https://www.travelski.com/blog/guide/destination/etranger/europe/autriche/

**Châteaux** : Hohenbregenz (Gebhardsberg), Landeck, Schaumberg, Burg Altpernstein, Kollmitz, Falkenstein (Basse-Autriche), Aggstein, Dürnstein, Graz, Kornberg, Forchtenstein, Güssing.

Château de Forchtenstein

Abbaye de Göttweig

**Edifices religieux**
Abbayes et monastères : Schlierbach, Franziskischlössl (Kapuzinerberg), Pernegg, Göttweig, Seckau, Rein (au pied de Kainz-E).

Basiliques de Maria Taferl et Sonntagberg, Chapelle Herz-Jesu du Mitterberg.

Pöstlingberg : église de pèlerinage.

**Guerres mondiales**
Musée 1915-1918 (Plöckenpass).
Bunker Museum dans le versant autrichien du Wurzenpaß.

Camps de concentration : Mauthausen, Ebensee au pied d'Offensee et Loibl dans le versant autrichien de SVN-005 Prelaz Ljubelj.

Bunker Museum


Mauthausen

**Quelques sites touristiques en vrac** :
Le parc archéologique de Magdalensberg est une cité romaine du Ier siècle av. J.-C. au milieu du Ier siècle apr. J.-C.

Un mémorial (une chapelle et une croix de 15 mètres de haut) a été érigé au sommet du Schlößlberg pour commémorer la victoire de l'Empire austro-hongrois sur les Ottomans lors de la bataille de Saint-Gothard en 1664.

Mayerling et la Kaiserin Elisabeth-Warte (Plattenberg) pour les fans de Sissi l'Impératrice.
Talmuseum Hüttschlag, village-musée pastoral.
Pour les amateurs de pierres précieuses : Amethyst Welt.
Granattor (Lammersdorfer Berg), porte en granit de 3 mètres de haut où commence la route de l'amour.

Hüttschlag

Granattor

**L'Autriche médiatique**



Logo du Tour d'Autriche

Gatto à la Tour de l'Horloge (Graz, prologue 2017)

L'**Österreich-Rundfahrt** existe sans interruption depuis 1949 (crise Covid mise à part). Les premières arrivées au sommet apparaissent en 1963, avec le Hochtor et un clm de 12km à Hochwurzen (Schladming). En 1964, un clm de 3,5km à Linz (Pöstlingberg), un autre de 5km à Pyramidenkogel en 1966, 7km jusqu'au Gaisberg en 1969, 4,5km au Kahlenberg en 1971, 10km à Karneralm en 1972, encore le Gaisberg en 1973.

Kitzbühel apparaît pour la première fois en 1974 (clm de 3,5km), Kühtai et Kaiser-Franz-Josefs-Höhe en 1977, Schlegeis Stausee et Mutterbergalm en 1983. En 1984, on refait Pyramidenkogel ; le château de Graz sert de prologue (700m) en 1987 ; Pöstlingberg revient en 1988, KFJ Höhe en 1990 et Mutterbergalm en 1992. Le Tour arrive 3x au sommet de Kaunertal en 1993, 1994 et 1996. A partir de 2000, Kitzbühel revient chaque année, avec en 2016 un très original prologue de 600m à 1600m d'altitude.

D'autres arrivées au sommet : Hintertux en 1994, Lienzer Dolomiten en 2005 et Semmering en 2007. Le Tour est arrivé 5x au Sonnenberg de 2012 à 2018 (circuit avec 4 passages supplémentaires en 2018). Retour à Kühtai en 2013, triple inauguration de Villach-Dobratsch en 2014, 2015 et 2016. Kahlenberg (Vienne) arrive en 2016, Hochtor (Edelweißspitze pour être précis) revient en 2016 et le Schloßberg de Graz comme prologue en 2017.

Les archives des GPM remontent à 2005. Hochtor (8x) et Iselsbergpass (6x) sont les deux sommets le plus souvent franchis.

De la Parte à Dobratsch (2015)

Hermans à Kitzbüheler Horn (2019)

L'Oberösterreich-Rundfahrt est l'autre course à étapes de haut niveau. Il existe depuis 1999. Dans le Brevet, nous avons retenu le serpentin du Turmberg, repris très régulièrement, l'arrivée du clm en côte de Pelmberg-Fretilichtmuseum (4x de 2016 à 2019), le court chrono classique du Schloßberg de Graz (2021) et Höss (2021 et 2022).

Rabitsch à Pelmberg (2017)

Sur les 40 dernières années, le **Giro d'Italia** est passé 7x en Autriche. Une seule arrivée au sommet, au Großglockner (à 2100m d'altitude) en 2011 (après un premier passage en 1971 à Kaiser-Franz-Josefs-Höhe).

Le Plöckenpaß (1990, 2006 et 2011), le Timmerlsjoch (1988) ou le Brenner (1988 également) sont sont des passages obligés. La Pustertaler Höhenstraße est un GPM très appréciable (1994 et 2007), sur un versant on la connaît sous le nom de 'Bannberg', elle constitue la première partie de notre Hochstein. Pour être complet, le Giro a également franchi le Felbertauern et Hochkrimml en 2009.

Vers KFJ Höhe en 1971

Au pied du Großglockner en 2011

Le **Tour de Suisse** a passé plusieurs fois la frontière, 7 fois depuis 2005. L'Arlberg a été franchi 4x, mais nous lui avons préféré son voisin, le Flexenpaß. Rettenbach a été 3x arrivée au sommet (dont la variante du Tiefenbachferner en 2017). Bielerhöhe en 2015 et Hochtannberg en 2016 complètent ce court mais intense palmarès.

Le **Deutschland-Rundfahrt** a fait quelques incursions chez ses voisins. On a noté 4 passages consécutifs de 2005 à 2008. Deux arrivées au sommet du mythique Rettenbach (2005 et 2007) et une à Hochfügen (2008). Les GPM repris dans le Brevet : Kühtai (2005 et 2006), Hahntennjoch (2006), Gerlospaß (2008) et Paß Thurn (2008).

Rettenbach au Tour de Suisse

Et en Allemagne (2005)

Le **Giro del Trentino**, devenu Tour of the Alps en 2017 passe annuellement en Autriche depuis le changement de nom. Le balcon de la Pustertaler Höhenstraße est un passage régulier, avec des GPM différents, Bannberg (2018 et 2022), Anras (2018 + arrivée au sommet en 2016) ou Sankt Justina (2017). Le passage de la frontière par le Brenner devient systématique (2017, 2019, 2020, 2021 et 2022). Les autres sommets du Brevet : Iselsberg (2013), Brandenberg (2017), Hinterthiersee (2019), Pillersattel (2020 et 2021) et Kartitscher Sattel (2022).

L'Autriche a accueilli 3 **Championnats du monde** de cyclisme sur route. De Villach (1987), nous avons retenu Mittewald. Le Gaisberg fait trop d'ombre aux côtelettes de Salzbourg (2006). Gramartboden (ou Höll), le mur final d'Innsbrück 2018 est incontournable, mais nous l'avons intégré dans Hafelekar.

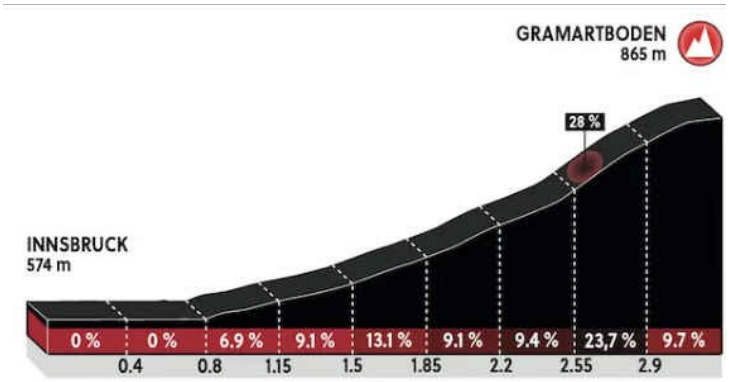

Les **Radmarathon** sont trop nombreux. Juste un échantillon :
Le Ötztaler R. franchit 4 cols : Kühtai, le Brenner, le Jaufen (Passo di Monte Giovo) et le Passo Rombo (Timmelsjoch) en Italie.

ÖTZTALER
Radmarathon

Tour de KÄRNTEN
21. bis 26. Mai 2022

Un très excitant 'Tour de Kärnten' (en allemand dans le texte) en 6 étapes, 800km et 8000m de D+, avec deux arrivées au sommet de Magdalensberg et de Dobratsch et le passage de Windische Höhe et du Schaidasattel.

Et une épouvantable Race Around Austria, ultramarathon de 2200km et +/- 30.000 mètres de dénivellation positive. Si ça vous tente :
https://www.racearoundaustria.at,
https://de.wikipedia.org/wiki/Race_Around_Austria

C'est une façon peu économe de franchir 12 sommets du Brevet : Merkersdorf, Geschriebenstein, Soboth, Kartitscher Sattel, Iselsberpass, Hochtor, Hochkrimml, Kühtai, Bielerhöhe, Faschinajoch (in Furkajoch), Hochtannberg et Dientner Sattel.

La version courte, Race Around Austria Challenge, est un tour de Haute-Autriche pour débutants ... en ultramarathon : 560 km et 6500 mètres de D+. Au passage, ils franchissent nos Hengstpaß (118) et Taferlhöhe (108).

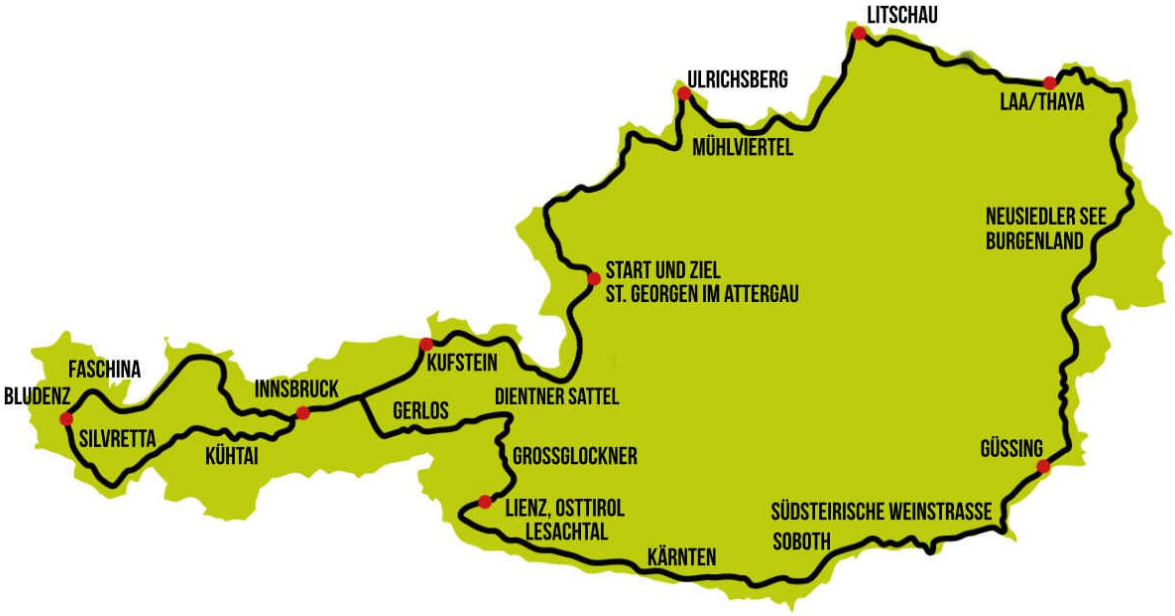


Race Around Austria

Pour conclure, quelques hill climbs :
Le Höss Climb Challenge (9,5km-800m de D+), à Hinterstoder :
https://www.ooe-classics.at/ooe-rundfahrt/hoess-climb-challenge

Deux hill climbs en milieu urbain, à Salzbourg et à Graz : https://cityhillclimb.com/
Graz, on connaît, c'est un prologue du Tour d'Autriche qui passe par la tour de l'Horloge et qui arrive au Schloßberg. Chiffres annoncés : 0,780km, 94m et 18% max.

A Salzbourg, on grimpe jusqu'à l'Abbaye du Mont des Nonnes (Nonnberg).
Chiffres annoncés : 0,9km, 120m et 32% max.
On lui a préféré le Kapuzinerberg.

Salzburg Hill Climb

Jumbo dans le Schloßbergmann 2016

Reither Kogel Trophy

On a éludé également le Reither Kogel, objet d'un trophée au terme de 6,4km et 554m de D+. Dans ce coin du Tyrol, on lui a préféré l'Achensee et Brandenberg.

**L'Autriche sportive**
La liste AUT fait partie des plus difficiles, preuve en est les 15 sommets différents qui dépassent les 1500 points, dont 3 au-dessus de 2000 : Zillertaller Höhenstraße-N (2142), Rettenbachjoch (2052), Mölltaler Gletscherstraße (2011), Großer Speikkogel (1935), Hafelekar (1855), Kitzbüheler Horn (1686), Hochtor (1674), Oscheniksee (1656), Kaunertal (1634), Hochstein (1620), Zettersfeld (1566), Lammersdorfer Berg (1550), Ziknitztal (1537), Gerlitzen et Goldeck (1501).

La dernière ligne droite de Gr. Speikkogel

Les lacets de Hafelekar

20 sommets ont un coefficient bombe supérieur ou égal à 40 : Hafelekar (50), Kitzbüheler Horn et Oscheniksee (47), Zettersfeld (46), Lienzer Dolomiten Hütte, Aggstein, Steinplatte et Loferer Alm (45), Lammersdorfer Berg, Hocheck, Großer Speikkogel et Mölltaler Gl. (44), Schuttannen et Zillertaller H. (43), Hochstein, Halltal et Patscherkofel (42), Oberer Asterhof (41), Emberger Alm et Gerlitzen (40).

Les lacets d'Oschenikesee

Schuttannen

Précisons toutefois que nous avons limité le quota des sommets alpins et développé le 1/3 du territoire non alpin. La Basse-Autriche compte 45 ascensions, dont la très grande majorité n'est pas destinée aux 'alpinistes'. Les 30 de Haute-Autriche ont été sélectionnées dans le même esprit et les 10 du Burgenland sont relativement faciles.

Mais l'Autriche reste l'Autriche, càd le coeur du réacteur alpin. 20 sommets dépassent les 2000 mètres d'altitude : Retterbachjoch (2804), Kaunertal (2750), Hochtor (2505), Timmelsjoch (2474), Ziknitztal (2417), Oscheniksee (2394), Kaiser-Franz-Josefs-Höhe (2364), Patscherkofel (2245), Mölltaler Gl. (2225), Großer Speikkogel (2120), Tauernmoossee (2111), Hochsölden (2097), Goldeck (2095), Staller Sattel (2052), Nockalm (2043), Bielerhöhe (2032), Rofen (2031), Lammersdorfer Berg (2020), Kühtai (2017) et Zillertaler H. (2015).

Kaunertal

Hochtor (Fuscher Törl)

Rettenbachjoch présente une dénivellation positive supérieure à 2000 mètres et 10 autre sommets à 1400m : Kaunertal (1884), Hochtor (1692), Großer Speikkogel (1657), Patscherkofel (1635), Goldeck (1567), Mölltaler Gl. (1502), Bielerhöhe (1456), Zillertaler H. (1447), Kühtai (1423) et Ziknitztal (1404).

Patscherkofel

Goldeck Panoramastraße

En longueur, 10 versants dépassent 30km : Bielerhöhe (49), Rettenbachjoch (46), Kartitscher Sattel (42), Kaunertal (39), Brenner, Hochtor et Mittelberg (37), Staller Sattel (35), Kolm-Saigurn et Furkajoch (31).

Silvretta Höhenstraße (Bielerhöhe)

Staller Sattel