



Natachas Booklet 18

**National Challenges
Challenges nationaux**

*National lists of cycling climbs
Listes nationales d'ascensions cyclistes*



NAT-KOS 50 natachas



**NATACHA
KOSOVO**

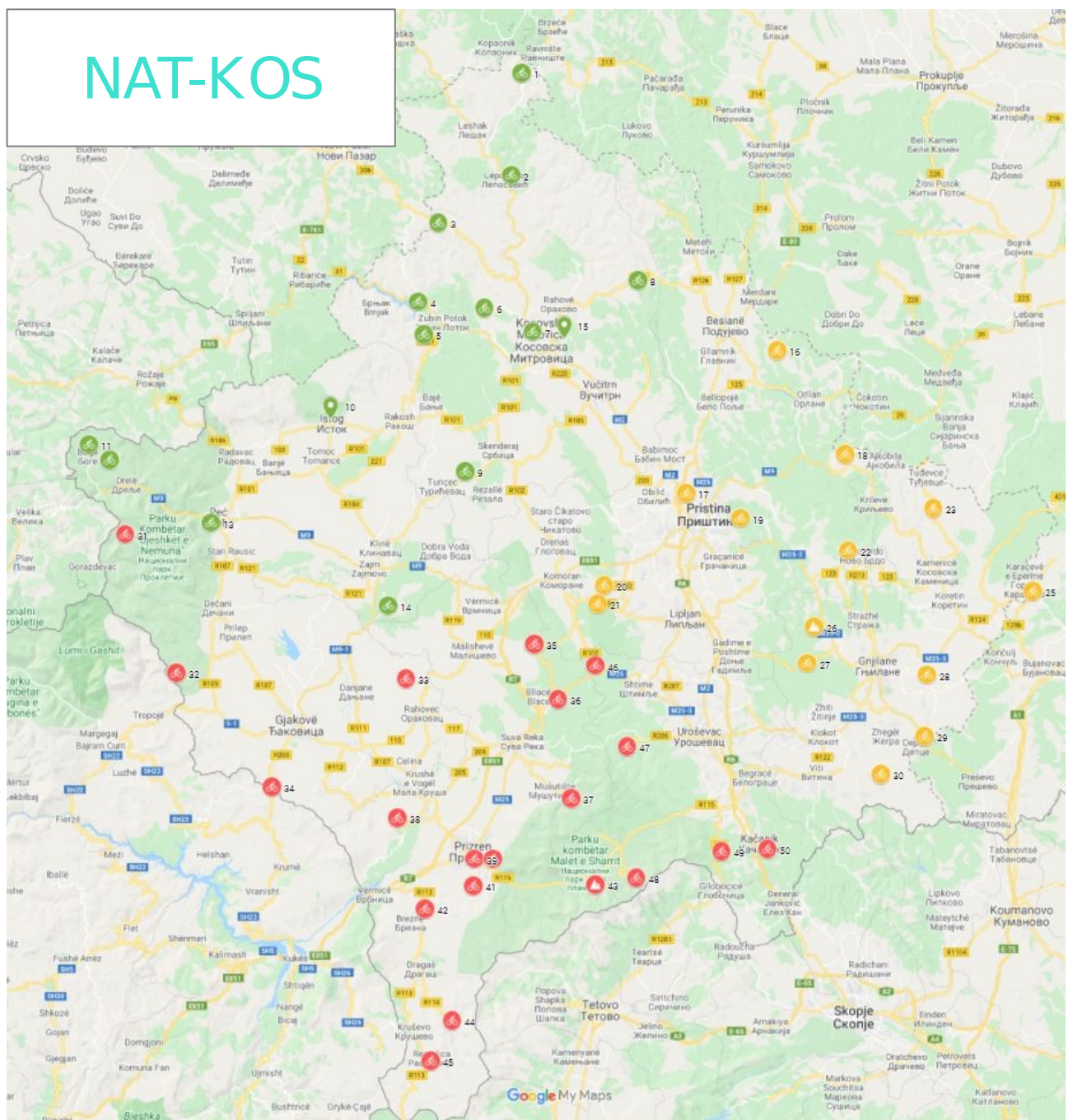


ZONES

KS01 (Rajoni i Mitrovicës / Kosovskomitrovački okrug + Rajoni i Pejës / Pečki okrug)

KS02 (Rajoni i Prishtinës / Prištinski okrug + Rajoni i Gjilanit / Gnjilanski okrug)

KS03 (Rajoni i Gjakovës / Ğakovički okrug + Rajoni i Prizrenit / Prizrenski okrug + Rajoni i Ferizajit / Uroševački okrug)



General approach of the NATaCHAs

NATACHAS is just a small word, evocating o beautiful international feminine christiannname, giving shortly the idea of « NATionAl CHALLENGeS ».

Parallel to the great B.I.G-challenge, using continental lists of 1000 tops, called bigs, you would so well imagine a National Challenge B.I.G-labelled (NATaCHA) with less tops than in the superlist, but with all the representative climbs of this country, in agreement with our 5 principles.

If your own country is not yet included in the booklets of this edition, you can give us a good company to create your national NATaCHA.

But not however the way. We have a methodological guide and an excel file to send you in the way to guide you along this extraordinary adventure

Interested by this feat ? Let's work together slowly but surely, and your national excellent, wellknown or surprising climbs will soon appear .

The final goal, very fast in the future but just like a very far but motivating target, consists in filling all the countries and the continents of the world with lists of 1000 bigs a continent and a multiple of 25 natchas a country. A very good way to spend a lot of time on your bike to discover better the countries of the world through their climbs, and to keep yourself in a very good shape.

Have a good welcome in this Natacha universe with this booklet.

Approche générale des NATaCHAs

NATACHAS est juste un petit mot, évoquant un prénom féminin charmant, mais donnant surtout brièvement l'idée de « NATionAux CHALLENGeS».

Parallèlement au grand B.I.G-challenge, vous imagineriez si bien un Challenge National labellisé B.I.G. (NATaCHA) avec moins de sommets que dans la superliste, mais avec toutes les ascensions représentatives de votre pays, et cela en accord avec nos 5 principes.

Si votre pays n'est pas encore inclus dans l'édition de ces livrets, vous pouvez en notre bonne compagnie œuvrer à la création de la NATACHA de votre pays.

Mais pas n'importe comment. Nous avons un guide méthodologique et un fichier xls à vous faire parvenir si vous marquez votre intérêt, afin de vous guider à travers les dédales de cette belle aventure.

Intéressés par ce pari ? Travaillons ensemble lentement mais sûrement, alors vos excellentes ascensions, très connues ou surprises du chef, apparaîtront.

Le but final comme une cible ultra lointaine mais motivante, consisterait à intégrer l'ensemble de tous les pays et les continents du monde avec des listes de 1000 bigs pour les continents et de multiples de 25 natchas pour les pays. Un bon moyen de découvrir à travers les ascensions d'un pays, ses multiples merveilles et son identité mais aussi de conserver une forme olympique.

Avec ce livret, nous vous souhaitons la bienvenue dans l'univers de Natacha.

Legend(e) / Datas

Nr	Name	Alt	Lat	Long
	V Foot/pied	Alt	D+	%m %M €pts Bomb

Rules

1. The national challenges, called NATaCHAs, must be guided by the newlistgroup of the B.I.G-challenge. It gives some delegation (suggestion of tops) to a national group that has to follow the methodology guide to build a national list.
2. The national challenges are based on a closed list of a multiple of 25 tops located in their country. This quote must always be under 1000. Each top can suggest maximum 4 sides but one top is only one number.
3. The amount of tops is the consequence of the work, managed through the methodology guide and must be decided in agreement with the newlist group of the B.I.G challenge according to the motivation that this amount of tops can give and compared to the amounts of tops of the other countries. This amount of tops can't be decided immediately in the start but must be the conclusion of the work.
4. The national list must include at least all the tops included in the superlist1000 of the B.I.G-challenge and located in this country, in company with a majority of other ones.
5. The general rule is based on 5 principles, on 5 ways to discover climbing by bike :
1st principle : (discover the country) The bigs must cover all the territory's topography
2nd principle : (do tourism) some bigs must help to discover natural and cultural tourism
3rd principle : (to fight against hard climbs) some bigs must be sport climbs but the general overview must show a good balance between the difficulties.
4th principle : (imitate the professional racers) some bigs must help to discover the national cycling History
5th principle : (vary the pleasure) 5a) the bigs must be mainly well surfaced, only giving place to a gravelled section if this one adds an additional interest. 5b : End-roads will be selected only if there is an additional sport, touristic or mediatic interest. 5c : The tops will show various nature (passes, mounts, ski resorts, touristic spots, ...)
6. The BIG member is included in the classement of this challenge since the first claim in this national challenge's list.
7. The B.I.G challenge shows the national lists and the general classements of those national challenges in its website

Règlement

1. Les challenges nationaux doivent être guidés par le groupe newlist du B.I.G-challenge. Ce groupe délègue la possibilité de suggestions de sommets de la liste de ce challenge national à un groupe national qu'il juge fiable et qui accepte de suivre le guide méthodologique fourni à cette fin.
2. Les challenges nationaux se basent sur une liste nationale (absolument tout le pays) d'un multiple de 25 sommets. Le quota total devra toujours être inférieur à 1000. Chaque sommet peut proposer jusqu'au maximum 4 versants mais ne peut représenter qu'un numéro.
3. Le nombre total de sommets de cette liste doit être décidé en accord avec le newlist groupe filtre du B.I.G. challenge en fonction de la motivation que ce nombre de sommets peut apporter et en comparaison avec le nombre admis pour les autres pays. Ce nombre ne peut être décidé dès le début, il est issu du travail réalisé en suivant étape par étape le guide méthodologique.
4. Cette liste nationale doit contenir au-moins tous les sommets de la superliste1000 du B.I.G-challenge situés dans le pays, en compagnie d'une majorité d'autres sommets .
5. Le cadre général repose sur 5 critères, sur 5 façons de faire du vélo en montagne :
1er principe : (découvrir le pays) les bigs doivent couvrir au mieux la topographie du territoire
2e principe : (faire du tourisme) des bigs doivent aider à découvrir le tourisme naturel & culturel
3e principe : (se frotter à des ascensions exigeantes) des bigs doivent être des ascensions à caractère sportif mais la vue générale de tous les bigs doit offrir un bon équilibre des difficultés
4e principe : (imiter les professionnels) des bigs doivent aider à découvrir les ascensions principales issues de l'Histoire cycliste
5e principe : (varier les plaisirs) 5a) les bigs doivent être en priorité des routes revêtues, ne laissant la place à des secteurs muletiers que si ce secteur ajoute un intérêt certain. 5b : "Les culs-de-sac ne seront sélectionnés que s'ils offrent une valeur ajoutée réelle (sportive, touristique et/ou médiatique). 5c : "Les sommets seront de nature variée (cols, monts, stations de ski, sites touristiques, ...)"
6. Le membre du BIG est inclus dans ce challenge à partir du premier nom de sommet qu'il déclare dans la liste de ce challenge national.
7. Le challenge BIG montre sur son site web la liste des sommets repris dans le challenge national ainsi que le classement général de celui-ci.

GENERAL PRESENTATION

Kosovo declared independence from Serbia in 2008. 23 out of 27 EU countries have recognized it, as well as half of the UN Member States.

Without political considerations, we adopt the point of view of international sport associations, like the IOC, FIFA and UCI, to present a Kosovar list separated from Serbia. The IOC, for instance, recognizes Kosovo and 2 Kosovar athletes earned gold medals during the 2020 Summer Olympics in Tokyo. In our sport, the UCI recognizes Kosovo per se as well.

Website of the Cycling Federation of Kosovo: <http://kosovacycling.org>

Like its neighbour, North Macedonia, Kosovo is a landlocked country. It's bordered by Serbia to the north and east, North Macedonia to the south-east, Albania to the south-west and Montenegro to the west.

Geography of Kosovo

Quickly said, Kosovo occupies an area of 10.900km² made of two plains surrounded by mountains. The first is called « Fusha e Kosovës » in Albanian (« Kosovo Field »). It lies in the east and is the upper course of the Sitnica that passes west of Priština, the capital city. So, before referring to the whole country, « Kosovo » only refers to its eastern part. In Serbian, this plain is called « Kosovo Polje », « Field of the Blackbirds ». The battle that took place there in 1389 was a defeat for the Serbs against the Ottomans, but still today its a major reference for the Serbian nation. That largely explains why Serbia refuses to recongize Kosovo's independence. Gazimestan (KOS017) will bring you into the middle of the battlefield.

The western plain (actually it's a plateau) is Metohija. It's called « Dukagjin » in Albanian and Metohija in Serbian. It is the upper course of the White Drin. So, the full name of Kosovo is Kosovo and Metohija. That's its official name in Serbia and also for the UN.

Mountains are at the borders. The highest point, Gjeravica or Đeravica (2656m) lies in the west, in the Mounts Bjeshkët e Nemuna or Prokletije. We approach it at the top of Bjeshkët e Belegut (031). The north is overhung by the Kosovar part of the Mounts Kopaonik (Serbian BIG). Its highest point is Oštro Koplje / Bajraku (1789m). We'll make do with the 1211m of Belo Brdo (001).

Kosovo and Metohija Gjeravica / Đeravica (2656m)

To the east of Priština, we have the Mounts Goljak (Malet e Gollakut on the map below). The Velja glava (1181m) is its highest point. In this region, we've selected 3 climbs higher than 1000m: 023-Kalaja e Novobërdës / Tvrđava Novo Brdo (1072m), 018-Prapashticë / Propashtica (1040m) and 024-Ramnishtë / Ravnište (1036m).

In the south-east, the Malet e Karadaku is called « Skopska crna gora » in Macedonian, since its highest point (Ramno, 1651m) lies in North Macedonia. You'll be able to approach it very close at the top of Brodec (MKN041).

The south is occupied by the Mounts Šar (Malet e Sharrit or Šar planina), straddling both Kosovo and North Macedonia. The Titov vrv (2747m) is its highest point, on the other side of the border.

There are many opportunities to visit them: the mountain town of Restelicë / Restelica (1479m, 045), the BIG Prevallë / Prevalac (1515m, 043) and the 2 city centres of Brod-Arxhena (1483m, 044) and Brezovicë / Brezovica (1730m, 048). At Ljuboten (MKN001) you'll visit the Macedonian side.

For the foothills, Prizren and its surroundings will do the trick: 041-Cviljen (1375m) or 042-Brezënë / Brezna (976m).

The inland isn't flat, the region between the two plains is mountainous as well. North of the Mounts Šar, we find, for instance, 047-Jezerc / Jezerce (1299m), 020-Maja e Goleshit / Goleš (1013m) or, a little farther west, 033-Maja e Zatriqit (1022m).

Tourism in Kosovo

There are two national parks in the largest mountain ranges: Bjeshkët e Nemuna (in the west) and the Mounts Šar in the south. In the first we've selected 5 climbs: Bogë (012), Koshutan / Košutane (013), Shtëpia Alpikë Ranch (014), the Cima Coppi of the challenge Bjeshkët e Belegut (1858m, 031) and Koshare (032). In the second, the BIG Prevallë / Prevalac (043) and Brezovicë / Brezovica (048).

In Priština, a ride to the Parku i Gërmisë / Park Grmija (019) is highly recommended.

World Heritage

Kosovo is not a UNESCO member state (as the two-thirds quota hasn't been reached). However, 4 Serbian Orthodox churches and monasteries are protected under the label « Medieval Monuments in Kosovo ». Two of them are in the challenge:

-Visoki Dečani is a monastery. Its cathedral is the largest medieval church in the Balkans and it contains thousand Byzantine frescoes. It is located in the first part of Bjeshkët e Belegut (031).

-Gračanica monastery was founded in the XIVth century. It's the starting point of Shashkoc / Šaškovac (022).

Visoki Dečani Gračanica

Other Orthodox monasteries are in the list: Svete Petke (Ulije, 002), Sokolica (007) and Gorioč (011).

Places of remembrance:

Gazimestan (017) is a monument in the shape of a medieval tower, that commemorates the Battle of Kosovo Polje (June 15, 1389). The defeat of the Serbs led to the Ottoman rule for almost five centuries, but it reinforced the Serbian national consciousness, that is still alive.

The Koshare Memorial (032) honours the Kosovar martyrs in a battle (from April until June 1999) in which the Kosovo Liberation Army (UÇK), supported by the Albanian Army and the NATO, fought against the Yugoslav Army and Russian volunteers.

Klečka (035) is a village, in which 22 Kosovo Serb civilians were killed, allegedly by members of the Kosovo Liberation Army in July 1998.

Gazimestan Koshare

A few fortresses :

Kalaja e Harilaqit (021) is a Byzantine castle (4th–6th century AD).

The Prizren Fortress (039) was the capital city of the Serbian Empire, established in 1346 by Dušan the Mighty, hence its other name: « Dušan's Fortress » (« Dušanov grad »).

Novobërdë / Novo brdo (023) is contemporary of the Prizren Fortress. It was built to protect a mine, that will become the most important in Serbia. It was a real town with 7 orthodox and 2 catholic churches.

Prizren Fortress Novo Brdo

Some of the most beautiful panoramas:

-Shtëpia Alpikë Ranch (014), scenic restaurant built on a hillside above Pejë / Peć.

-Maja e Goleshit / Goleš (020) is a mount with antennas, that overlooks the Prishtina Airport. It is located north of the Kalaja e Harilaqit ruins.

-At the top of Maja e Zatriqit (033), you'll appreciate the 700m vertical drop and a huge view to the Mounts Šar to the south.

-Jezerc / Jezerce (047) is another delight to the eyes, for instance from the restaurant Belle Vue. Shtëpia Alpikë Ranch Maja e Zatriqit

Tourism in blue

The Gazivode / Ujman Reservoir (004) is located on Ibar River, it is 24km long and crosses the « border » (the idea is controversial) with Serbia.

Mirusha / Miruše Waterfalls is one of the most visited places in the country. The river dug a 10km long canyon with 13 lakes connected by waterfalls, the highest of which is 22m high.

Sport in Kosovo

The highest climbs lie in the Mounts Šar (Zone 3): 1858m at the top of Bjeshkët e Belegut (031), 1730m at Brezovicë / Brezovica (048), 1515m in Prevallë / Prevalac (043), 1483m in Brod-Arxhena (044) and 1479m in Restelicë / Restelica (045).

In the Zone 1, tops are still high: 1484m in Koshutan / Košutane (013) and 1476m in Bogë (012). The Zone 2 is lower, Novo brdo (023) and its 1072m is the highest point.

The Top10 in europoints

Bjeshkët e Belegut (991pts),

Cviljen (879),

Maja e Zatriqit (859),

Brezovicë / Brezovica (818), Jezerc / Jezerce (751), Prevallë / Prevalac (725), Stolovi (672),

Novosellë / Novo Selo (658), Bajgorë / Bajgora (633) and Restelicë / Restelica (591).

The Top 10 in bomb

Kalaja e Prizrenit / Prizrenski grad (36),

Shtëpia Alpique Ranch (34),

Maja e Zatriqit (32),

Brezovicë / Brezovica (31),

Novosellë / Novo Selo (30),

Cviljen and Sokolica Monastery (29),

Zasellë / Zasela and Koshare (28),

Jezerc / Jezerce (26).

The Top10 in elevation gain

Bjeshkët e Belegut (1246m),

Prevallë / Prevalac (1097),

Cviljen (927),

Jezerc / Jezerce (860), Bajgorë / Bajgora (852), Brezovicë / Brezovica (835), Stolovi (807), Belo

Brdo (759), Maja e Zatriqit (684) and Novosellë / Novo Selo (613).

Le Top10 in distance

Prevallë / Prevalac (26km),

Shtrazë / Straža et Bjeshkët e Belegut (25),

Kalaja e Novobërdës / Tvrđava Novo Brdo (24),

Prapashticë / Propaštica, Stolovi et Bajgorë / Bajgora (21),

Belo Brdo (18),

Restelicë / Restelica (17),

Jezerc / Jezerce (16)

PRESENTATION GENERALE

Le Kosovo

Le Kosovo a proclamé son indépendance en 2008. 23 des 27 états de l'Union Européenne l'ont reconnue ainsi que la moitié des états membres de l'ONU.

Sans rentrer dans des considérations politiques, nous adoptons le point de vue des associations sportives internationales pour présenter une liste kosovare détachée de la Serbie. Le CIO, par exemple, reconnaît le Kosovo qui a d'ailleurs gagné deux médailles d'or aux JO de Tokyo. Dans notre sport, l'UCI reconnaît également le Kosovo en tant que tel.

Site web de la Fédération Cycliste Kosovare : <http://kosovacycling.org>

Comme sa voisine du sud, la Macédoine du Nord, le Kosovo n'a aucune connection maritime. Il est entouré par la Serbie au nord et à l'est, la Macédoine du Nord au sud, l'Albanie au sud-ouest et le Monténégro à l'ouest.

Géographie du Kosovo

Rapidement dit, le Kosovo c'est 10.900km² constitués de deux plaines entourées de montagne.

La première plaine s'appelle « Fusha e Kosovës » en albanais. Elle se situe à l'est et correspond à la partie supérieure de la rivière Sitnica qui passe par Priština, la capitale. Avant de désigner l'ensemble du pays, « Kosovo » n'en désigne donc que la partie orientale. En serbe, cette plaine se nomme « Kosovo Polje », le « Champ des merles ». La bataille qui y eut lieu en 1389 fut synonyme de défaite contre les Ottomans, mais encore aujourd'hui elle constitue une référence majeure pour la nation serbe, ce qui explique en grande partie le refus de la Serbie de reconnaître l'indépendance du Kosovo. Gazimestan (KOS017) vous plongera au coeur du champ de bataille.

La plaine de l'ouest (c'est plutôt un plateau) est la Métochie. Elle s'appelle « Dukagjin » en albanais et Metohija en serbe. Elle correspond à la partie supérieure du Drin blanc.

Le nom complet du Kosovo est donc Kosovo-et-Métochie. Telle est sa dénomination officielle pour la Serbie et pour l'ONU.

Les montagnes sont aux frontières. Le point culminant, Gjeravica ou Đeravica (2656m) se situe à l'ouest, dans le massif de Bjeshkët e Nemuna ou Prokletije. On s'en approche au sommet de Bjeshkët e Belegut (031).

Le nord est dominé par la partie kosovare des monts Kopaonik (BIG serbe). Son point culminant est à Oštro koplje / Bajraku (1789m). On se contentera des 1211m du Belo brdo (001).

Kosovo et Métochie Gjeravica / Đeravica (2656m)

A l'est de Priština, on trouve les monts Goljak (Malet e Gollakut sur la carte). La Velja glava (1181m) en constitue le sommet. Dans cette région, la liste présente trois points supérieurs à 1000m : 023-Kalaja e Novobërdës / Tvrđava Novo Brdo (1072m), 018-Prapashticë / Propashtica (1040m) et 024-Ramnishtë / Ravnište (1036m).

Au sud-est, la Malet e Karadaku s'appelle « Skopska crna gora » en serbe. Son point culminant (Ramno, 1651m) se situe en Macédoine du Nord. Vous pourrez l'effleurer en grim pant Brodec (MKN041).

Le sud est occupé par les monts Šar (Malet e Sharrit ou Šar planina), à cheval sur le Kosovo et la Macédoine du Nord. Le Titov vrv (2747m) en est le point culminant, de l'autre côté de la frontière. Les occasions de le visiter sont nombreuses : la ville de montagne Restelicë / Restelica (1479m, 045), le BIG Prevallë / Prevalac (1515m, 043) et les deux centres de ski de Brod-Arxhena (1483m, 044) et Brezovicë / Brezovica (1730m, 048). Ljuboten (MKN001) permet de visiter le côté macédonien.

Pour les piémonts, les alentours de Prizren feront l'affaire : 041-Cviljen (1375m) ou 042-Breznë / Brezna (976m).

L'intérieur du pays n'est pas plat, l'entre-deux-plaines est montagneux lui aussi. En remontant les monts Šar vers le nord, on rencontre, par exemple, 047-Jezerc / Jezerce (1299m), 020-Maja e Goleshit / Goleš (1013m) ou, un peu plus à l'ouest, 033-Maja e Zatriqit (1022m).

Tourisme au Kosovo

Il y a deux parcs nationaux dans les massifs montagneux les plus importants : Bjeshkët e Nemuna (à l'ouest) et les monts Šar au sud. Dans le premier on a sélectionné 5 sommets : Bogë (012), Koshutan / Košutane (013), Shtëpia Alpikë Ranch (014), la Cima Coppi du Brevet Bjeshkët e Belegut (1858m, 031) et Koshare (032). Dans le second, le BIG Prevallë / Prevalac (043) et Brezovicë / Brezovica (048).

A Priština, une balade s'impose dans le Parku i Gërmisë / Park Grmija (019).

UNESCO

Le Kosovo n'est pas un état membre de l'UNESCO (le quota des 2/3 n'ayant pas été atteint).

Néanmoins, 4 édifices orthodoxes ont été classés sous l'étiquette « monuments médiévaux ». Deux d'entre eux sont impliqués dans le challenge :

-Visoki Dečani est un monastère orthodoxe serbe. Sa cathédrale est la plus grande église médiévale des Balkans et elle conserve un important ensemble de fresques byzantines. Le monastère se situe au début du tracé de 031-Bjeshkët e Belegut.

-Le monastère de Gračanica a été fondé au XIV^e siècle. On y a placé le pied de Shashkoc / Šaškovac (022).

D'autres monastères orthodoxes font partie de la liste : Svete Petke (Ulije, 002), Sokolica (007) et Gorioč (011).

Des lieux de mémoire :

Gazimestan (017) est un monument en forme de tour médiévale qui commémore la bataille de Kosovo Polje (15 juin 1389). La défaite serbe leur valut une domination ottomane pendant près de 500 ans, mais elle consolida leur sentiment national, toujours vivace aujourd'hui.

Le mémorial de Koshare (032) rend hommage aux martyrs kosovars d'une bataille (avril à juin 1999) au cours de laquelle l'Armée de Libération du Kosovo (UÇK), soutenue par l'armée albanaise et l'OTAN, affronta l'armée de la Serbie-et-Monténégro, soutenue par des volontaires russes.

Kleçka (035) fut le théâtre du massacre de 22 civils serbes en juillet 1998, pendant la guerre du Kosovo.

Plusieurs vestiges :

Kalaja e Harilaqit (021) est un fort byzantin des IV^e-VI^e siècles ap. J.-C.

La citadelle de Prizren (039) fut la capitale de l'Empire serbe, d'où son surnom de « forteresse de Dušan » (« Dušanov grad »).

La forteresse de Novobërdë / Novo brdo (023) est contemporaine de la citadelle de Prizren. Elle a été construite pour protéger une mine qui deviendra la plus importante de Serbie. Véritable ville, elle comptait 7 églises orthodoxes et 2 catholiques.

La citadelle de Prizren Novo brdo

Quelques-uns des plus beaux panoramas :

-Shtëpia Alpikë Ranch (014), restaurant panoramique construit à flanc de colline au-dessus de Pejë / Peć.

-Maja e Goleshit / Goleš (020) est un mont avec antennes qui domine l'aéroport de Pristina de 300m. Elle se situe juste au nord des ruines de la kalaja e Harilaqit.

-Au sommet de la Maja e Zatriqit (033), c'est une dénivellation de 700m qui vous attend et un avant-goût des monts Šar, situés au sud.

-Jezerc / Jezerce (047) est un autre plaisir pour les yeux, notamment à partir du restaurant Belle Vue (en français dans le texte).

Tourisme bleu

Le lac-barrage de Gazivode / Ujman (004) se situe sur l'Ibar, il fait 24km et traverse la « frontière » (le concept est discutable et discuté) avec la Serbie.

Les cascades de Mirusha / Miruše sont l'une des attractions touristiques les plus visitées du pays. La rivière a creusé un canyon de 10km avec 13 lacs reliés par des cascades, dont la plus haute fait 22m.

Sport au Kosovo

L'ivresse des sommets se trouve dans les monts Šar (Zone 3) : 1858m à Bjeshkët e Belegut (031), 1730m à Brezovicë / Brezovica (048), 1515m à Prevallë / Prevalac (043), 1483m à Brod-Arxhena (044) et 1479m à Restelicë / Restelica (045).

Dans la Zone 1, les sommets restent élevés : 1484m à Koshutan / Košutane (013) et 1476m à Bogë (012).

La Zone 2 est plus basse, Novo brdo (023) avec ses 1072m en est le point culminant de la liste. Prevallë / Prevalac Bogë

Le Top10 en europoints

Bjeshkët e Belegut (991pts)

Cviljen (879)

Maja e Zatriqit (859)

Brezovicë / Brezovica (818), Jezerc / Jezerce (751), Prevallë / Prevalac (725), Stolovi (672),

Novosellë / Novo Selo (658), Bajgorë / Bajgora (633), Restelicë / Restelica (591).

Le Top 10 en bombe

Kalaja e Prizrenit / Prizrenski grad (36)

Shtëpia Alpikë Ranch (34)

Maja e Zatriqit (32)

Brezovicë / Brezovica (31)

Novosellë / Novo Selo (30)

Cviljen et le monastère de Sokolica (29)

Zasellë / Zasela et Koshare (28)

Jezerc / Jezerce (26).

Le Top10 en dénivellation

Bjeshkët e Belegut (1246m)

Prevallë / Prevalac (1097)

Cviljen (927)

Jezerc / Jezerce (860), Bajgorë / Bajgora (852), Brezovicë / Brezovica (835), Stolovi (807), Belo

Brdo (759), Maja e Zatriqit (684), Novosellë / Novo Selo (613).

Le Top10 en longueur

Prevallë / Prevalac (26km)

Shtrazë / Straža et Bjeshkët e Belegut (25)

Kalaja e Novobërdës / Tvrđava Novo Brdo (24)

Prapashticë / Propaštica, Stolovi et Bajgorë / Bajgora (21)

Belo Brdo (18)

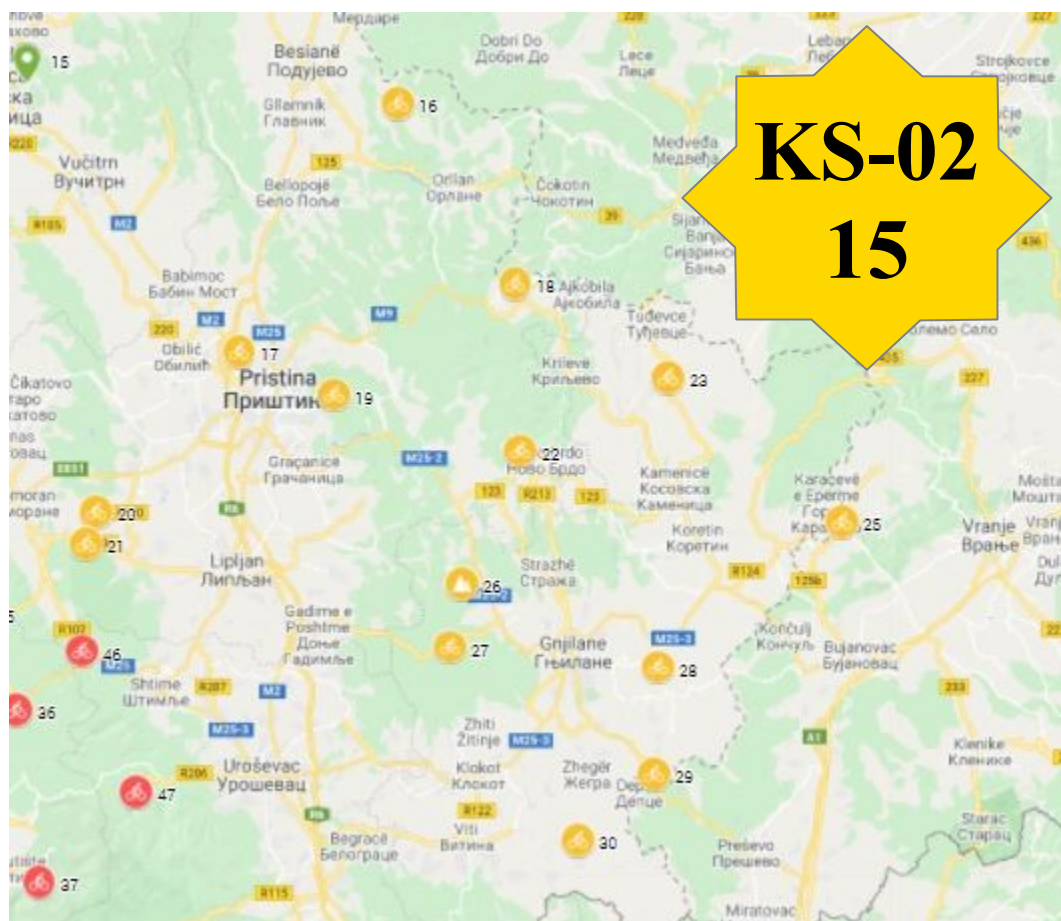
Restelicë / Restelica (17)

Jezerc / Jezerce (16)

SW	Mitrovicë	2,8	239	8,5	13,0	233,3	23,9			
9	Bajgorë / Bajgora (çeshmja e Luanit)					1355	42,97085	21,03707		
SW	Mitrovicë	20,8	852	4,1	9,2	615,5	19,5			
NE	Pak.e Poshtme	14,8	679	4,6	10,2	633,4	21,1			
10	Rezallë e Re					681	42,71267	20,72948		
SW	Kërnice / Krm	10,2	234	2,3	5,2	137,8	8,9			
11	Manastiri i Gorioçit / Manastir Gorioç					591	42,79051	20,50092		
S	Istog / Istok	3,4	112	3,3	8,0	78,2	12,1			
12	Bogë					1476	42,75555	20,05551		
S	Kuqishtë	8,6	363	4,2	10,0	245,7	16,7			
13	Koshutan / Košutane					1484	42,73461	20,09231		
S	Drelaj / Drelje	7,8	495	6,3	11,5	442,4	22,3			
14	Shtepia Alpikë Ranch					718	42,65231	20,27449		
NE	Pejë / Peć	1,8	202	11,2	20,0	293,4	34,2			
15	Volljak (Ujëvarët e Mirushës) / Volujak					553	42,54297	20,59159		
S	Uj. e Mirushës	3	105	3,5	11,0	94,1	15,4			
NW	Dollovë	2,7	165	6,1	10,0	137,9	17,5			

ZONE 02

Zone 02 (Rajoni i Prishtinës / Prištinski okrug + Rajoni i Gjilanit / Gnjilanski okrug)



16	Hërticë / Hrtica							835	42,878 21,28718
NW	Podujevë	4,9	238	4,9	11,0	187,0	17,7		
17	Gazimestan							623	42,69014 21,12386
SW	Kastrioti	0,9	34	3,8	6,0	18,7	10,0		
18	Prapashticë / Propaštica							1040	42,74151 21,40858
W	Keqekollë	8,6	331	3,8	9,5	213,3	15,5		
SE	Strezoc	21,1	489	2,3	9,6	484,8	16,8		
NE	Petrilje	19,5	603	3,1	10,0	425,9	17,4		
19	Parku i Gërmisë / Park Grmija							952	42,65856 21,22109
SW	Prishtina	5,3	345	6,5	15,5	338,3	25,4		
NW	Prishtina	8	352	4,4	14,0	273,2	21,1		
SW2	Prishtina	4,8	335	7,0	16,0	343,1	26,4		
20	Maja e Goleshit / Goleš							1013	42,56877 20,97685
N	Sllatinë	5,2	338	6,5	10,0	265,3	19,2		
21	Kalaja e Harilaqit							753	42,54546 20,96606
SE	Qylagë	5,7	186	3,3	7,0	142,8	11,7		
22	Shashkoc / Šaškovac (incl. Manastir Gračanica)							878	42,5806 21,23945
NW	Gračanica	6,1	291	4,8	9,5	207,8	16,3		
23	Kalaja e Novobërdës / Tvrđava Novo Brdo							1072	42,61536 21,41822
SE	Kamenicë	23,7	592	2,5	11,0	513,0	18,6		
SW	Llabjan	6,3	310	4,9	14,0	261,1	21,5		
24	Ramnishtë / Ravnište							1036	42,67154 21,56638
S	Kamenicë	14,3	563	3,9	10,0	428,9	18,2		
25	Karaçevë e Poshtme / Donje Karačevo							668	42,56257 21,74435
SW	Hodanoc	6,7	213	3,2	10,0	143,1	14,6		
26	Zhegoc / Zegovac							895	42,51463 21,353169
SE	Bresalc	4,9	300	6,1	16,0	294,7	25,1		
27	Gadish / Gadiš							840	42,46722 21,34105
E	Liq.i Livoqit	10,4	290	2,8	7,4	225,8	12,4		
W	Gllavicë	16	268	1,7	6,6	179,0	10,1		
28	Capar / Sapar							807	42,45226 21,55551
W	Malishevë	5,5	319	5,8	12,5	302,5	21,3		
29	Muçibabë / Mučibaba							880	42,37102 21,55089
NW	Pasjan	9,5	407	4,3	10,5	297,9	17,8		
30	Stubllë e Epërme / Gornja Stubla							824	42,32027 21,47279
SW	Letnicë	3,8	250	6,6	14,0	218,7	22,8		

Zone 03 (Rajoni i Gjakovës / Đakovički okrug + Rajoni i Prizrenit / Prizrenski okrug + Rajoni i Ferizajit / Uroševački okrug)



31	Bjeshkët e Belegut							1858	42,59211	20,09987
W	Deça /Dečani	24,6	1246	5,1	10,4	987,6	25,3			
32	Varrezat e Dëshmorëve në Koshare							1030	42,45337	20,21182
E	Batushë/ Batuša	7,4	533	7,2	16,0	513,8	28,3			
33	Maja e Zatriqit							1022	42,4466	20,62248
SE	Ratkoc/Ratk	14,5	627	4,3	10,2	534,7	19,9			
SW	Rahovec/Orah	14,2	684	4,8	18,2	843,5	31,5			
34	Qafa e Prushit							648	42,30252	20,38273
S	Golaj (ALB)	7,8	201	2,6	8,5	173,7	12,8			
N	Gjakovë/ Đak	9,9	291	2,9	8,0	233,9	13,3			
35	Kleçkë (Varrezat e Dëshmorëve)							1037	42,49228	20,85233
NW	Tërpezë/Trpez	8,8	434	4,9	11,5	380,5	20,2			
E	Baicë / Banjic	9,6	432	4,5	13,0	362,9	21,1			
36	Ćafa Dulje / Cafa Dulje							853	42,41928	20,89457
W	Bllacë / Blace	6,1	258	4,2	9,0	198,9	15,2			
NE	Shtime / Štiml	15,6	281	1,8	5,8	168,0	9,3			
37	Delloc / Delovce							851	42,28855	20,91796
NW	Sopijë / Sopina	10,9	423	3,9	9,4	296,7	16,2			
38	Karashëngjergj / Karašinderđ							663	42,26234	20,60778
E	Gjonaj / Đona	6,9	362	5,2	11,5	324,9	20,0			

39	Kalaja e Prizrenit / Prizrenski grad							520	42,20855	20,74561
W	Prizren	0,7	107	15,3	19,0	171,8	36,0			
40	Novosellë / Novo Selo							1034	42,20847	20,77843
W	Prizren	6,4	613	9,6	14,0	658,4	30,2			
41	Cviljen							1375	42,17292	20,74344
N	Prizren	11	927	8,4	11,8	878,6	29,0			
42	Brezinë / Brezna							976	42,14153	20,65706
NW	Zhur / Žur	10,1	548	5,4	7,8	377,3	17,0			
43	Prevallë / Prevalac							1515	42,17395	20,96218
NW	Prizren	26	1097	4,2	6,3	675,3	17,3			
NE	Jazhince	10,5	607	5,8	6,3	325,1	15,3			
44	Qendra e skijimit Brod-Arxhena							1483	41,99343	20,70545
N	Dragash / Dr	15,6	458	2,9	5,8	240,8	11,1			
45	Restelicë / Restelica							1479	41,94004	20,66681
N	Dragash / Dr	17,1	558	3,3	11,2	574,8	20,2			
46	Pjetërshticë / Petraštica							770	42,46445	20,96199
SE	Carralevë / Crn	1,7	123	7,2	13,0	118,2	21,4			
47	Jezerc / Jezerce							1299	42,35516	20,96934
SW	Sopijë / Sopina	14,8	860	5,8	14,0	751,4	27,3			
E1	Ferizaj / Uroš	16,3	718	4,4		667,4	11,1			
E2	Ferizaj / Uroš	16,1	717	4,5		616,1	10,6			
48	Qendra e Skijimit Brezovicë / Ski centar Brezovica							1730	42,18229	21,03482
N	Brezovicë / Br	9,7	835	8,6	12,6	818,5	29,4			
49	Shtrazhë / Straža							1104	42,21852	21,18742
S	Otušiste (MK)	25	594	2,4	16,0	339,7	21,8			
N	Doganaj / Dog	11,4	530	4,6	5,0	327,2	13,0			
50	Lirishtë / Lanište							731	42,21545	21,27501
W	Kaçanik / Kaç	2,6	253	9,7	6,8	290,9	19,4			

Quelques photos / A few pictures



Brod-Arxhena



La route de Belegut



Novo brdo



Visoki Dečani



Maja e Zatriqit



Gazivode / Ujman

Quelques photos / A few pictures




Bogë



Prizren vue de Novosellë / Novo Selo



Le monastère de Sokolica



Le dernier lacet avant la citadelle de Prizren



Route de Zasela avec vue sur Kosovska Mitrovica



Bajgorë / Bajgora (çeshmja e Luanit)

YOUR PALMARES / NOTE YOUR CLAIMS

VOTRE PALMARES / NOTEZ VOS REUSSITES

N°	Nom	Date	Time-Chrono	Rem.
1	Belo Brdo			
2	Manastir Svete Petke (Ulije)			
3	Stolovi			
4	Jezero Gazivode / Liqeni i Gazivodës			
5	Jabuka / Jabukë			
6	Krushevicë / Kruševica			
7	Manastir Sokolica			
8	Zasellë / Zasela			
9	Bajgorë / Bajgora (çeshmja e Luanit)			
10	Rezallë e Re			
11	Manastiri i Gorioçit / Manastir Gorio			
12	Bogë			
13	Koshutan / Košutane			
14	Shtepia Alpике Ranch			
15	Volljak (Ujëvarët e Mirushës) / Volujak			
16	Hërticë / Hrtica			
17	Gazimestan			
18	Prapashticë / Propaštica			
19	Parku i Gërmisë / Park Grmija			
20	Maja e Goleshit / Goleš			
21	Kalaja e Harilaqit			
22	Shashkoc/ Šaškovac (incl.Man. Graanica)			
23	Kalaja e Novobërdës / Tvrnava Novo Brdo			
24	Ramnishtë / Ravnište			
25	Karaçevë e Poshtme / Donje Kara?evo			
26	Zhegoc / Zegovac			
27	Gadish / Gadiš			
28	Capar / Sapar			
29	Muçibabë / Mu?ibaba			
30	Stubllë e Epërme / Gornja Stubla			

31	Bjeshkët e Belegut			
32	Varrezat e Dëshmorëve në Koshare			
33	Maja e Zatriqit			
34	Qafa e Prushit			
35	Kleçkë (Varrezat e Dëshmorëve)			
36	Qafa Dulje / Cafa Dulje			
37	Delloc / Delovce			
38	Karashëngjergj / Karašinger?			
39	Prlzre Prizrenit / Prizrenski grad			
40	Novosellë / Novo Selo			
41	Cviljen			
42	Breznë / Brezna			
43	Prevallë / Prevalac			
44	Qendra e skijimit Brod-Arxhena			
45	Restelicë / Restelica			
46	Pjetërshticë / Petraštica			
47	Jezerc / Jezerce			
48	Qendra e Skijimit Brezovicë			
49	Shtrazhë / Straža			
50	Lirishtë / Lanište			

Dans la même collection

In the same collection

BOOKLET 1	NAT-HUN	75 natachas	01.01.2016
BOOKLET 2	NAT-ROM	125 natachas	01.07.2016
BOOKLET 3	NAT-AND	25 natachas	01.01.2017
BOOKLET 4	NAT-CZE	150 natachas	01.07.2017
BOOKLET 5	NAT-MNE	75 natachas	01.01.2018
BOOKLET 6	NAT-DEU	375 natachas	01.07.2018
BOOKLET 7	NAT-IRL	100 natachas	01.01.2019
BOOKLET 8	NAT-ISL	100 natachas	01.07.2019
BOOKLET 9	NAT-UKD	450 natachas	01.01.2020
BOOKLET 10	NAT-CRO	125 natachas	01.07.2020
BOOKLET 11	NAT-BIH	100 natachas	01.07.2020
BOOKLET 12	NAT-NED	50 natachas	01.01.2021
BOOKLET 13	NAT-ITA	800 natachas	01.07.2021
BOOKLET 14	NAT-SVN	100 natachas	01.01.2022
BOOKLET 15	NAT-SRB	125 natachas	01.01.2022
BOOKLET 16	NAT-MKN	75 natachas	01.01.2022
BOOKLET 17	NAT-ALB	75 natachas	01.01.2022
BOOKLET 18	NAT-KOS	50 natachas	01.01.2022
BOOKLET 19	NAT-FRA	850 natachas	01.07.2022